



JUNTA DE EXTREMADURA

Consejería de Industria, Energía y Medio Ambiente

Dirección General de Medio Natural

Servicio de Conservación de la Naturaleza y Áreas Protegidas

Joaquín L. Dávalos Méndez

Coordinador de Proyectos de Conservación de la Naturaleza FONAMA S.A.U.

María Saez Senso

Area de SIG y Cartografía (Departamento Informatica) CESEX, SAU





Expedientes de Biodiversidad

Aplicación de herramientas de SIG, para la gestión de la biodiversidad de Extremadura

ANTECEDENTES

El Servicio de Conservación de la Naturaleza y Áreas Protegidas, gestiona multitud de expedientes donde tienen que reflejar el impacto ambiental que puede sufrir cualquier espacio natural o cualquier zona de Biodiversidad.

Las capas cartográficas e información alfanumérica esta distribuida sobre múltiples formatos, (dxf, shp, dgn,...) sin ninguna unión lógica entre ellas. Esto complica enormemente el trabajo de análisis necesario para realizar el trabajo de evaluación de las actividades informadas.

Como consecuencia de esta diversidad de información, se tenía la necesidad de tener un repositorio centralizado y actualizado de los datos cartográficos y alfanuméricos.



OBJETIVOS

El proyecto consiste en el desarrollo de una aplicación para facilitar a los profesionales de Medio Ambiente de la Junta de Extremadura, el análisis y gestión de los expedientes que vienen resolviendo diariamente.


Otro punto muy importante de este proyecto es el de poder obtener estadísticas sobre los datos analizados por la aplicación.

El espíritu que guía el proyecto se enmarca dentro de la filosofía de **SOFTWARE LIBRE** tanto en su implementación como en la construcción de la plataforma de soporte.



VENTAJAS

- ✘ Centralización de los datos cartográficos en una base datos espacial, estos estarán normalizados, sin necesidad de tener que buscar datos cartográficos por la red.
- ✘ Centralización de los datos donde se podrá gestionar todos los expedientes realizados por los técnicos.
- ✘ Rellenado de los datos y gestión de petición de documentación.
- ✘ Ahorro de tiempo del técnico, el trabajo del técnico será la realización del estudio ambiental, los modelos de los expedientes saldrá automáticamente, descongestionando la resolución de expedientes.
- ✘ Aplicación modulable y abierta, donde se podrán ir incorporando mas información y aplicaciones tendiendo a un sistema corporativo.



ARQUITECTURA

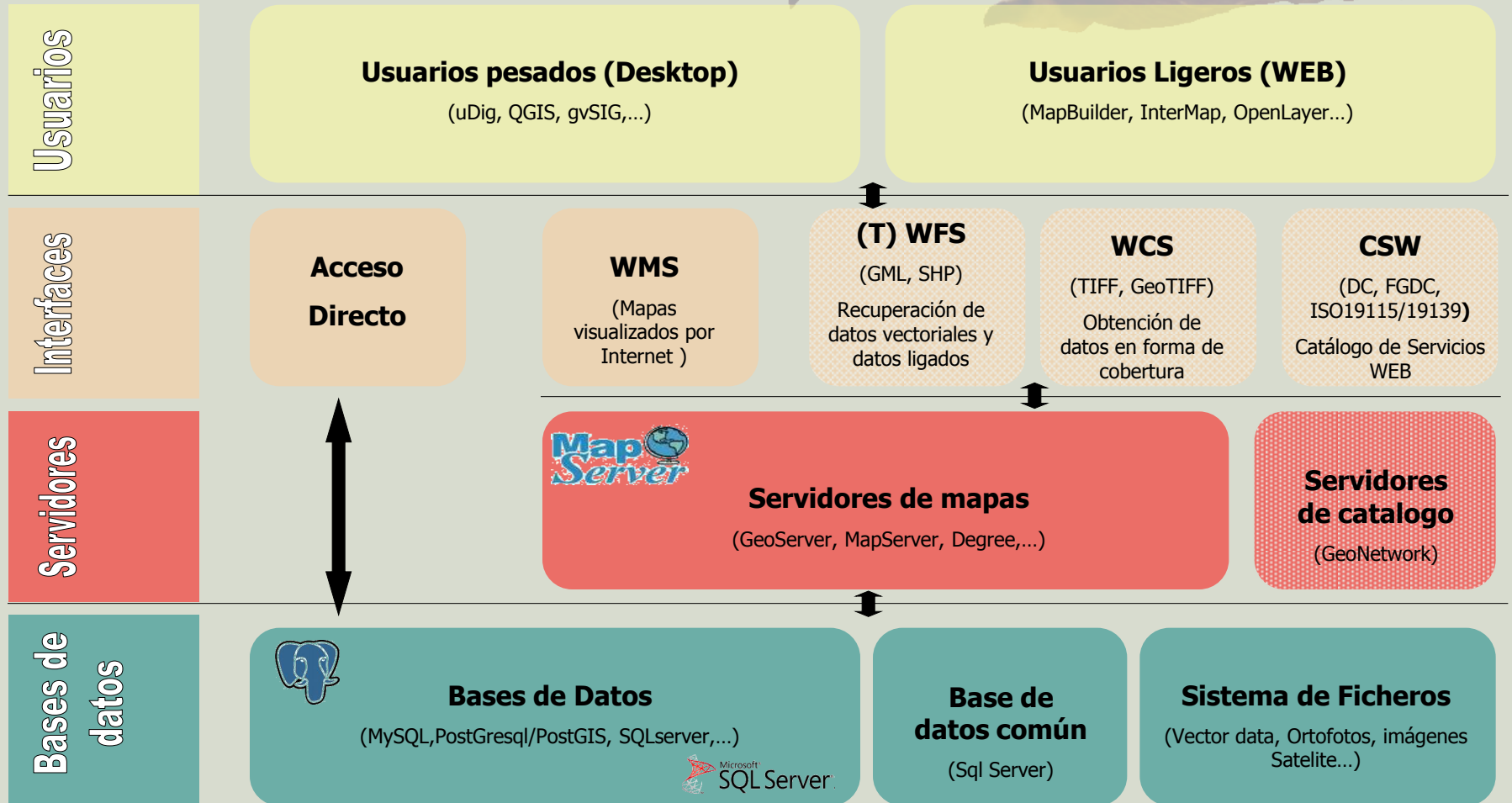




DIAGRAMA DE SERVIDORES

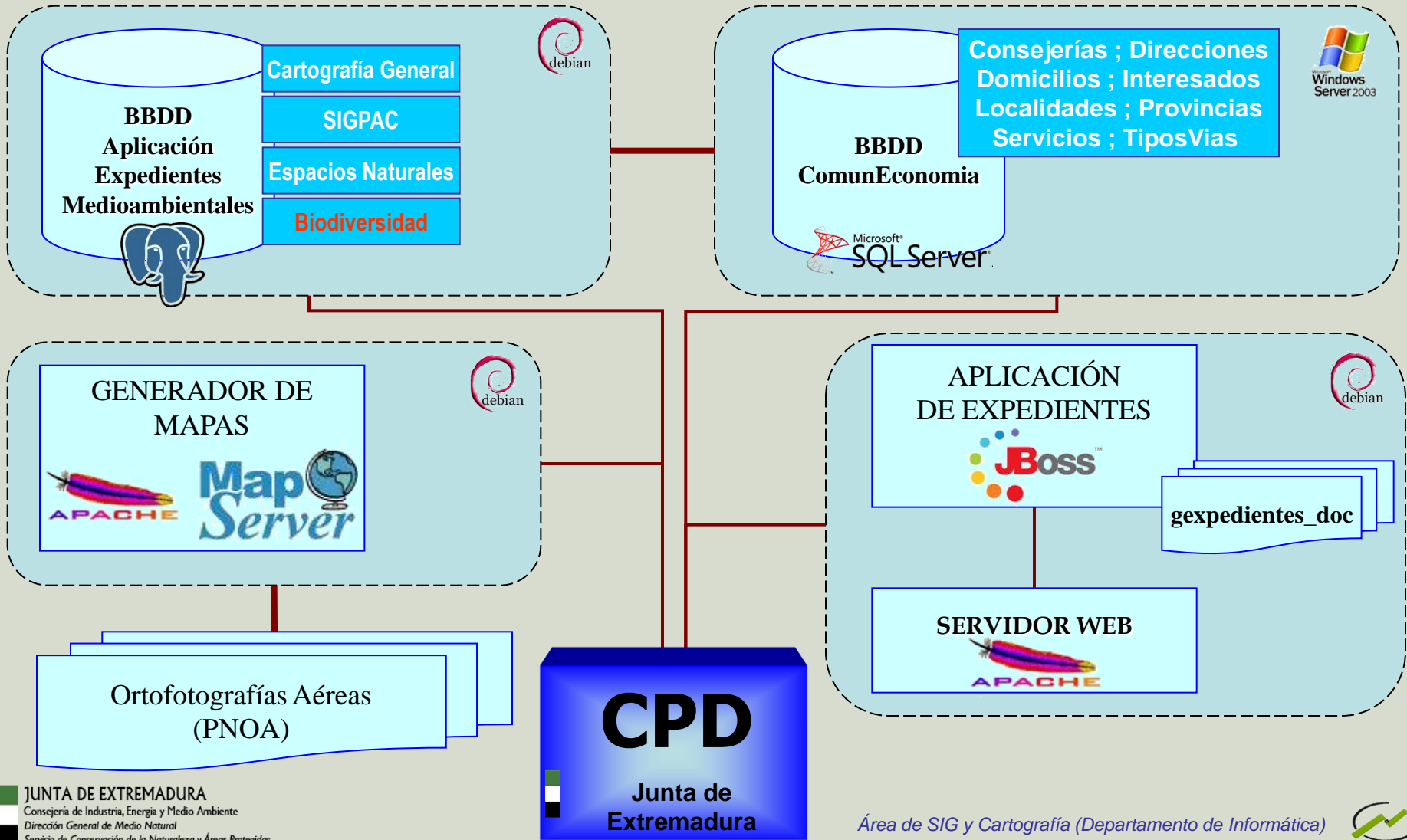
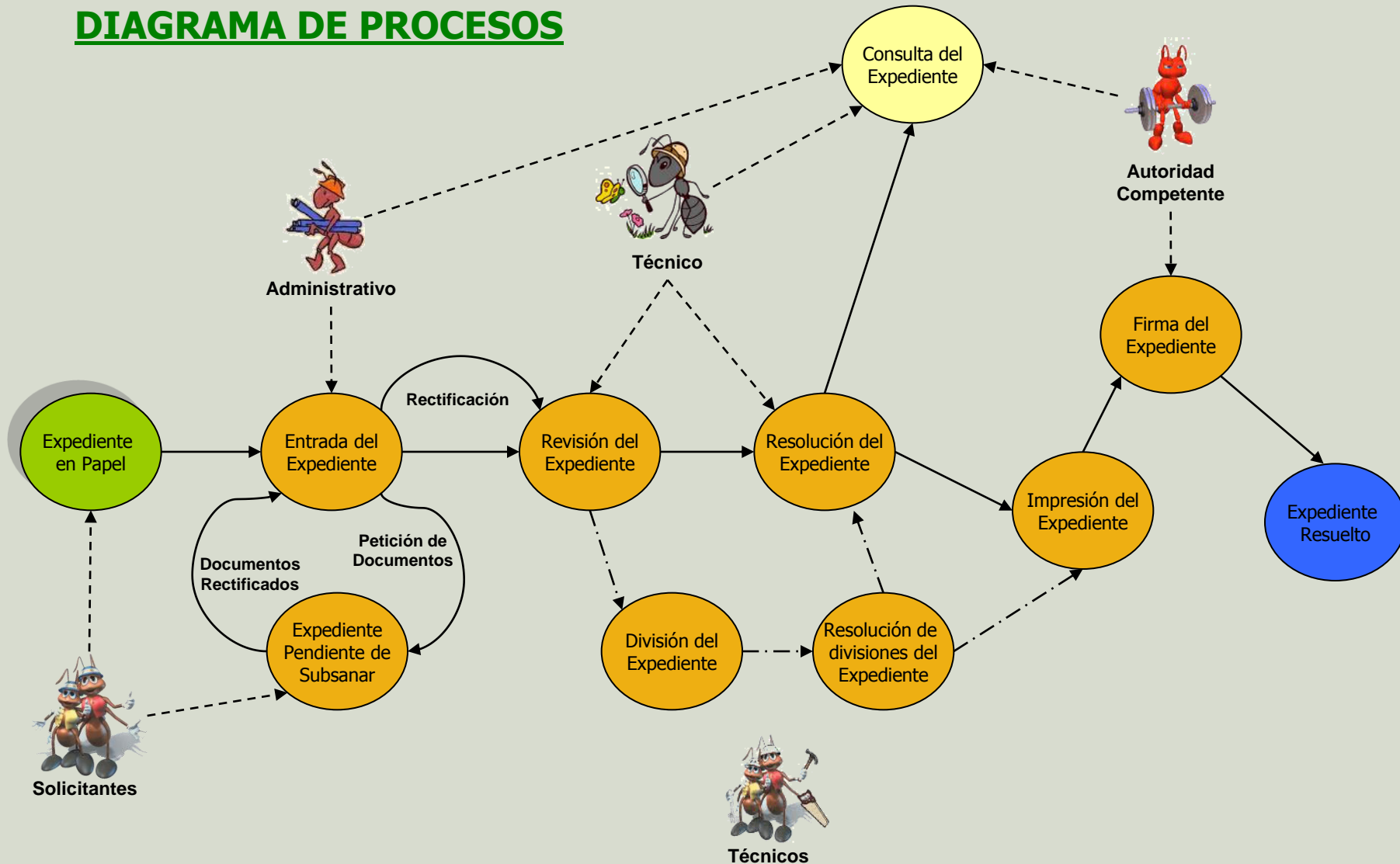




DIAGRAMA DE PROCESOS



- ✘ Incorporación de la información de la biodiversidad, para disponer de un repositorio común.
- ✘ Registro y control administrativo de los expedientes de información ambiental y de afección resueltos en el Servicio de Conservación de la Naturaleza y Áreas Protegidas.
- ✘ Ayuda y apoyo a la resolución de los expedientes por medio del análisis geográfico de la información ambiental y generación del borrador del expediente.
- ✘ Visualizador de la información de biodiversidad.
- ✘ Repositorio de la documentación asociada del expediente.
- ✘ Análisis y estadística de resultados.



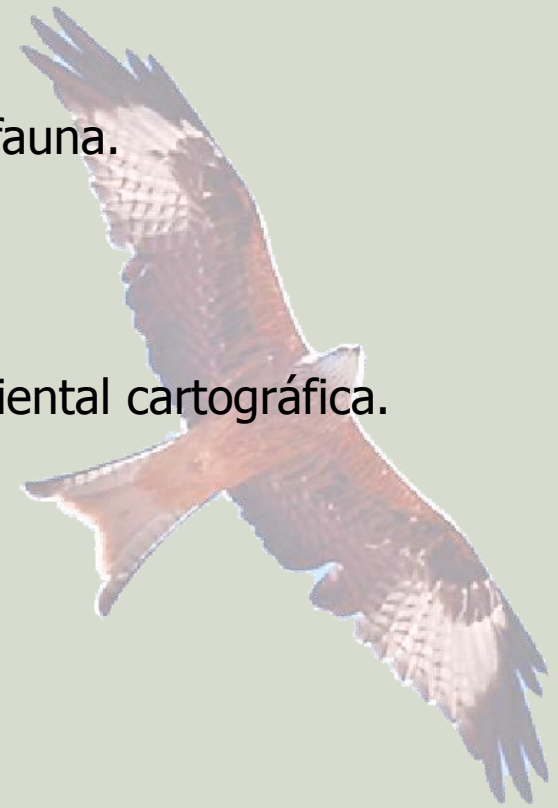
Incorporación de la información de la biodiversidad al repositorio común:

DIRECTA

- Incorporación de los censos anuales de fauna.

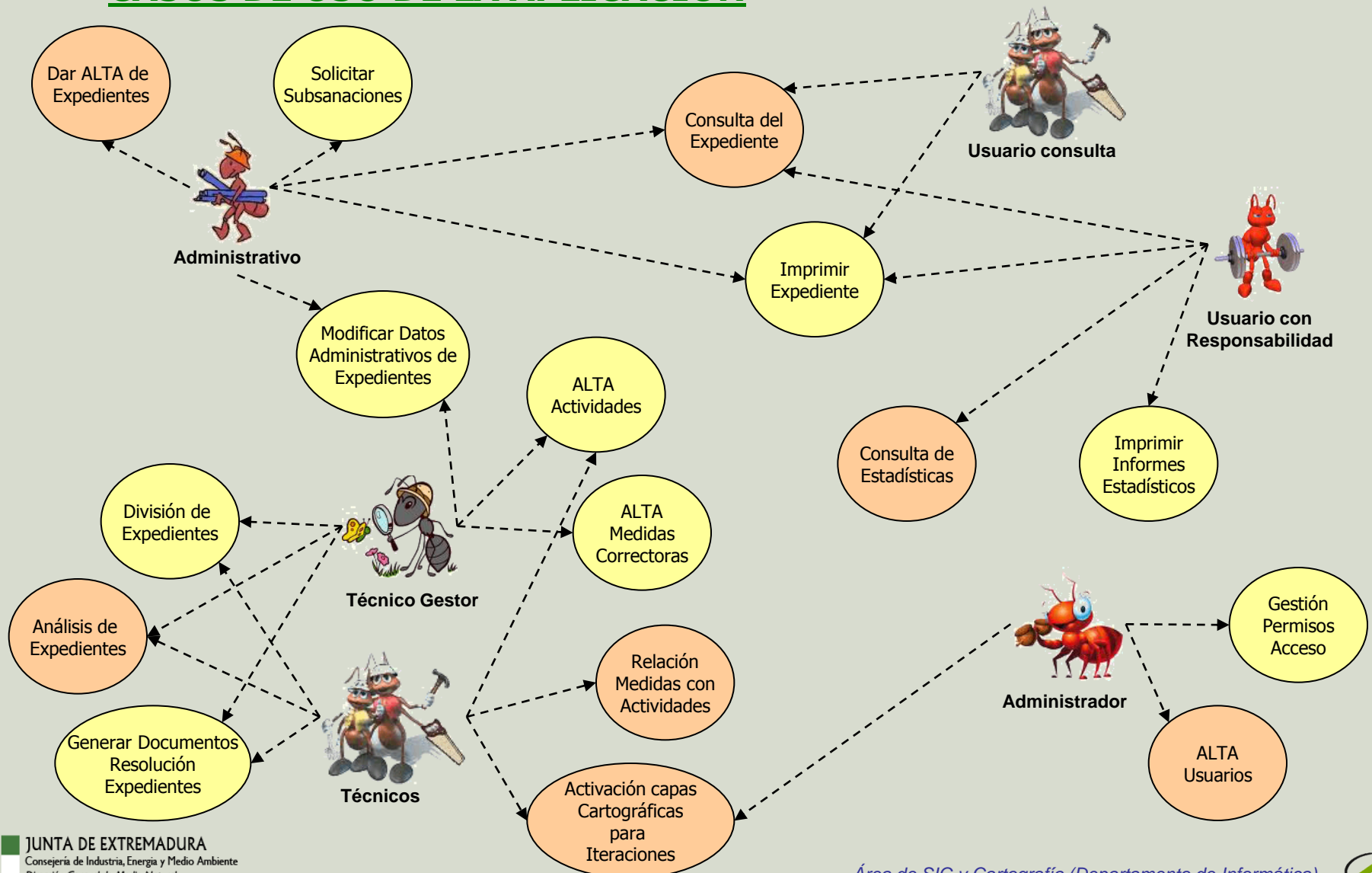
PROCESADA

- Incorporación de información medioambiental cartográfica.





CASOS DE USO DE LA APLICACIÓN



Registro y control administrativo de los expedientes de información ambiental y de afección resueltos en el Servicio de Conservación de la Naturaleza y Áreas Protegidas:

Proceso de alta de interesados utilizando la BD de Común Economía
Asignación y distribución de los expedientes a los técnicos responsables.

- por área geográfica
- por tipo de actividad

Control de documentación y subsanación



Expedientes de Biodiversidad



 **JUNTA DE EXTREMADURA**
Consejería de Industria, Energía y Medio Ambiente
Dirección General de Medio Natural
Servicio de Conservación de la Naturaleza y Áreas Protegidas

ACCESO A USUARIOS

USUARIO

CONTRASEÑA

Aceptar

La aplicación tiene seguridad por perfil de usuario:

- Administrador
- Técnico
- Técnico Gestor
- Administrativo
- Consultas

Dependiendo del perfil que tenga el usuario, tendrá acceso a una u otras opciones.



La presentación de la aplicación se realiza con el perfil de Administrador para que tengamos habilitada todas las opciones y ver todas las funcionalidades.

Como hemos visto anteriormente en el diagrama de procesos y en el caso de uso de la aplicación cada usuario tiene definido su perfil y las pantallas están personalizadas para cada perfil.



Alta de Expedientes

Seguimiento de Expedientes

Consulta de Expediente

Listados Expedientes

Estadísticas Expedientes

Listado Dinámico





CENSOS

Alta Nuevo Registro

Seguimiento Censo

Consulta Censo

Generar Nuevo Ejercicio

Estadísticas Censos


Listado Dinámico Censo







- EXPEDIENTES** ▶
 - CENSOS ▶
 - Especies
 - Causa de Baja de Especies
 - Sistemas de Identificación
 - Menu
 - Capas Afecciones
 - Grupos Especies
- Actividades
 - Fases del Expediente
 - Medidas Correctoras
 - Parametros Generales
 - Petición de Documentos
 - Sub_Actividades
 - Tipos de Expedientes
 - Tipos de Informes
 - Tipos de Resolución
 - Tipos de Subsanación
 - Tipos Documentales
 - Tecnico por Municipio
 - Medidas Por Actividad
 - Gestión Modelos





- EXPEDIENTES** ▶
 - Actividades
- CENSOS** ▶
 - Fases del Expediente
 - Medidas Correctoras
 - Parametros Generales
 - Petición de Documentos
 - Sub_Actividades
 - Tipos de Expedientes
 - Tipos de Informes
 - Tipos de Resolución
 - Tipos de Subsanación
 - Tipos Documentales
 - Tecnico por Municipio
 - Medidas Por Actividad
 - Gestión Modelos
- Especies
- Causa de Baja de Especies
- Sistemas de Identificación
- Menu
- Capas Afecciones
- Grupos Especies





- EXPEDIENTES**
- CENSOS**
 - Cotos
 - Estatus Reproductor
 - Fincas/Parajes
 - Observadores
 - Problemáticas
 - Sustratos
 - Zonas
 - Situacion Actual
- Especies
- Causa de Baja de Especies
- Sistemas de Identificación
- Menu
- Capas Afecciones
- Grupos Especies





Bienvenido **Asuncion Benítez Cruces**

Perfil **Administrador**

 [Salir](#)

[EXPEDIENTES BIODIVERSIDAD](#) [CARTOGRAFÍA](#) [MANTENIMIENTOS](#) [ADMINISTRACIÓN](#) [MANUAL](#)

[Usuarios](#)
[Botones](#)





http://pruexpbiodiversidad/gexpedientes_ma/Documentacion/MANUAL_BIODIVERSIDAD.pdf - Microsoft Internet ...

94%

CBSEX

Junta de Extremadura
Consejería de Industria, energía y Medio Ambiente
Dirección General de Medio Natural

Código: 134-08
Versión: 1
Página: 1 de 43

Expedientes de Biodiversidad

Extremadura

MANUAL DE USUARIO

209,9 x 297 mm

1 de 43

Salir



- Alta de Expedientes**
- Seguimiento de Expedientes
- Consulta de Expediente
- Listados Expedientes
- Estadísticas Expedientes
- Listado Dinámico



CASO PRACTICO



Bienvenido **Joaquín Dávalos Méndez**

Perfil **Administrador**

Salir

EXPEDIENTES BIODIVERSIDAD CARTOGRAFÍA MANTENIMIENTOS ADMINISTRACIÓN MANUAL

EXPEDIENTES DE CONSERVACION DE LA NATURALEZA

ALTA (Exp. n.º: 00000)

Nº Expediente: Tipo: Ejercicio: Fecha Alta:
Administrativo: Asunto: Fecha Registro:
Fase: Informe Referencia: Fecha Entrada SCNAP:

- Solicitante/Promotor
- Localizaciones
- Subsanaciones
- Documentación
- Observaciones

DATOS DEL SOLICITANTE

Persona Física/Jurídica

Tipo: Nombre:
Dirección: Ver Detalle
Provincia: Localidad: C. Postal:
Email:

Consejería

Consejería:
Dirección:
Servicio:

DATOS DEL PROMOTOR

Persona Física/Jurídica

Tipo: Nombre:
Dirección: Ver Detalle
Provincia: Localidad: C. Postal:
Email:

Consejería

Consejería:
Dirección:
Servicio:

- Aceptar
- Portada
- Volver

La aplicación recoge muchos datos y para ofrecer un trabajo ágil, se ha distribuido en pestañas que el usuario irá rellenando por orden.

La información referida al Solicitante y Promotor, se obtiene conectándonos a la base de datos "Común para la Consejería", donde podemos buscar cualquier entidad o persona, así como dar de alta.



Bienvenido **Joaquín Dávalos Méndez**

Perfil **Administrador**

Salir

EXPEDIENTES BIODIVERSIDAD CARTOGRAFÍA MANTENIMIENTOS ADMINISTRACIÓN MANUAL

EXPEDIENTES DE CONSERVACION DE LA NATURALEZA

ALTA (Exp. nº: 00000)

Nº Expediente: Tipo: Ejercicio: Fecha Alta:
Administrativo: Asunto: Fecha Registro:
Fase: Informe Re: Fecha Entrada SCNAP:

Solicitante/Promotor Localizaciones Sub:
No se han encontrado coincidencias

- ...
- ICN-
- ACA-Autorización Capturas
- AAN-Autorizaciones Anillamientos/Investigación
- ACR-Autorizaciones Cerramientos
- ACT-Autorizaciones Cetrerías
- AFI-Autorizaciones Filmación
- AFO-Autorizaciones Fotografía
- AFR-Autorizaciones Fringilidos
- ANY-Autorizaciones Navegación
- ZOO-Autorización Parque Zoológico
- EA-Educación Ambiental
- INF-Información Ambiental
- INA-Infomes Afección
- OT-Otro Tipo
- L-Reclamaciones Legales
- RP-Responsabilidad Patrimonial
- SUB-Subvenciones

Observaciones
TÉCNICO PROVINCIA MUNICIPIO

ESPECIES
No se han encontrado coincidencias

OTACIONES

Datos Específicos

Aceptar
Portada
Volver

La aplicación esta estructurada para que los datos codificados se puedan elegir de listas desplegadas, dichos datos se pueden añadir, modificar y borrar en el mantenimiento.



Bienvenido **Joaquín Dávalos Méndez**

Perfil **Administrador**

Salir

EXPEDIENTES BIODIVERSIDAD CARTOGRAFÍA MANTENIMIENTOS ADMINISTRACIÓN MANUAL

EXPEDIENTES DE CONSERVACION DE LA NATURALEZA

ALTA (Exp. nº: 00000)

Nº Expediente: Tipo: Ejercicio: Fecha Alta:
Administrativo: Asunto: Fecha Registro:
Fase: Informe Referencia: Fecha Entrada SCNAP:

- Aceptar
- Portada
- Volver

- Solicitante/Promotor
- Localizaciones
- Subsanaciones
- Documentación
- Observaciones

DATOS DEL SOLICITANTE

Persona Física/Jurídica

Tipo: Nombre:
Dirección:
Provincia: Localidad: C. Postal:
Email:

Ver Detalle

Consejería

Consejería:
Dirección:
Servicio:

Dirección:
Servicio:

DATOS DEL PROMOTOR

Persona Física/Jurídica

Tipo: Nombre:
Dirección:
Provincia: Localidad: C. Postal:
Email:

Ver Detalle

Consejería

Consejería:
Dirección:
Servicio:

Datos Específicos



Bienvenido **Joaquín Dávalos Méndez**

Perfil **Administrador**

Salir

EXPEDIENTES BIODIVERSIDAD CARTOGRAFÍA MANTENIMIENTOS ADMINISTRACIÓN MANUAL

EXPEDIENTES DE CONSERVACION DE LA NATURALEZA

ALTA (Exp. n°: 00000)

Nº Expediente: Tipo: **INF-Información Ambiental** Ejercicio: **2010** Fecha Alta: **11/05/2010**
Administrativo: **Joaquín Dávalos Méndez** Asunto: **Implantación de modelo de gestión forestal sostenible** Fecha Registro: **11/05/2010**
Fase: **TRAMITACIÓN** Informe Referencia: **9N1041FR131** Fecha Entrada SCNAP: **11/05/2010**

- Aceptar
- Portada
- Volver

- Solicitante/Promotor
- Localizaciones
- Subsanaciones
- Documentación
- Observaciones

DATOS DEL SOLICITANTE

Persona Física/Jurídica

Tipo: **NIF** Nombre: [Ver Detalle](#)

Dirección: **-- Seleccionar --**

Provincia: Localidad: C. Postal:

Email:

Consejería

Consejería: **Industria, Energía y Medio Ambien**

Dirección: **D.G. del Medio Natural**

Servicio: **Servicio de Ordenación y Gestión f**

DATOS DEL PROMOTOR

Persona Física/Jurídica

Tipo: **NIF** Nombre: [Ver Detalle](#)

Dirección: **-- Seleccionar --**

Provincia: Localidad: C. Postal:

Email:

Consejería

Consejería: **Industria, Energía y Medio Ambien**

Dirección: **D.G. del Medio Natural**

Servicio: **Servicio de Ordenación y Gestión f**

Datos Específicos

Si los datos se repiten podemos clonar dicha persona o entidad mediante la fecha azul, para agilizar el relleno de los datos.



Bienvenido **Joaquín Dávalos Méndez**

Perfil **Administrador**

[Salir](#)

EXPEDIENTES BIODIVERSIDAD CARTOGRAFÍA MANTENIMIENTOS ADMINISTRACIÓN MANUAL

EXPEDIENTES DE CONSERVACION DE LA NATURALEZA ALTA (Exp. n°: 01429)

Nº Expediente: Tipo: Ejercicio: Fecha Alta:

Administrativo: Asunto: Fecha Registro:

Fase: Informe Referencia: Fecha Entrada SCNAP:

- Solicitante/Promotor
- Localizaciones
- Subsanaciones
- Documentación
- Observaciones

DATOS DEL SOLICITANTE

Persona Física/Jurídica

Tipo: Nombre:

Dirección: [Ver Detalle](#)

Provincia: Localidad:

Email:

Consejería

Consejería:

Dirección:

Servicio:

DATOS DEL PROMOTOR

Persona Física/Jurídica

Tipo: Nombre:

Dirección: [Ver Detalle](#)

Provincia: Localidad: C. Postal:

Email:

Consejería

Consejería:

Dirección:

Servicio:

Datos Específicos

Guardado realizado correctamente

-
-
-



Bienvenido **Joaquín Dávalos Méndez**

Perfil **Administrador**

[Salir](#)

EXPEDIENTES BIODIVERSIDAD CARTOGRAFÍA MANTENIMIENTOS ADMINISTRACIÓN MANUAL

EXPEDIENTES DE CONSERVACION DE LA NATURALEZA

ALTA (Exp. nº: 01429)

Nº Expediente: **CN** **0064** **LD** **INF** Tipo: **INF-Información Ambiental** Ejercicio: **2010** Fecha Alta: **11/05/2010**
Administrativo: **Joaquín Dávalos Méndez** Asunto: **Implantación de modelo de gestión forestal sostenible** Fecha Registro: **11/05/2010**
Fase: **TRAMITACIÓN** Informe Referencia: **9N1041FR131** Fecha Entrada SCNAP: **11/05/2010**

[Inicio](#)
[Portada](#)
[Volver](#)

Solicitante/Promotor Localizaciones Subsanaciones Documentación

DATOS DEL SOLICITANTE

Persona Física/Jurídica

Tipo: **NIF** Nombre:
Dirección: **-- Seleccionar --**
Provincia: Localidad:
Email:

C. Pos

DATOS DEL PROMOTOR

Persona Física/Jurídica

Tipo: **NIF** Nombre:
Dirección: **-- Seleccionar --**
Provincia: Localidad:
Email:

C. P

Descargas

Documento(121).rtf	11:23
1.1 MB - eco.pri	
Documento(120).rtf	11:19
13.5 KB - eco.pri	
Documento(119).rtf	11:18
11.1 KB - eco.pri	
2005 Aut Decreto 185 PORN Garganta Infernos.pdf	8:59
370 KB - extremambiente.es	
1995 Aut Decreto 182 PORN Monfrague.pdf	8:53
178 KB - extremambiente.es	

Datos Específicos



Extremadura



-1429-(10)

Expedientes de Biodiversidad

¶

→ INFORME-PROYECTOS-INF-Información Ambiental → ¶

INFORMACIÓN AMBIENTAL

ANO: 2010

Nº Expediente: CN0064/10/INF
Fecha Entrada SCNAP: 11/05/2010
Fecha de Alta: 11/05/2010
Solicitante: Industria, Energía y Medio Ambiente
Dirección: D.G. del Medio Natural
Servicio: Servicio de Ordenación y Gestión Forestal
Promotor: Industria, Energía y Medio Ambiente
Dirección: D.G. del Medio Natural
Servicio: Servicio de Ordenación y Gestión Forestal
Informe Referencia: -09N1041FR131
Técnico/s:
Localizaciones:
Actividades:
Observaciones:



Bienvenido **Joaquín Dávalos Méndez**

Perfil **Administrador**

Salir

EXPEDIENTES BIODIVERSIDAD CARTOGRAFÍA MANTENIMIENTOS ADMINISTRACIÓN MANUAL

EXPEDIENTES DE CONSERVACION DE LA NATURALEZA

ALTA (Exp. nº: 01429)

Nº Expediente: **CN** **0064** **LD** **INF** Tipo: **INF-Información Ambiental** Ejercicio: **2010** Fecha Alta: **11/05/2010**
Administrativo: **Joaquín Dávalos Méndez** Asunto: **Implantación de modelo de gestión forestal sostenible** Fecha Registro: **11/05/2010**
Fase: **TRAMITACIÓN** Informe Referencia: **9N1041FR131** Fecha Entrada SCNAP: **11/05/2010**

- [Aceptar](#)
- [Portada](#)
- [Volver](#)

Solicitante/Promotor **Localizaciones** **Subsanaciones** **Documentación** **Observaciones**

NOMBRE	TÉCNICO	PROVINCIA	MUNICIPIO
No se han encontrado coincidencias			

- [- AÑADIR -](#)
- [- MODIFICAR -](#)
- [- BORRAR -](#)

ESPECIES **OTRAS ANOTACIONES**

NOMBRE
No se han encontrado coincidencias

- [- AÑADIR -](#)
- [- MODIFICAR -](#)
- [- BORRAR -](#)

Localizaciones - Mozilla Firefox

http://pruexpbiodiversidad.eco.pri/gexpedientes_ma/expedientes/localizacion.jsp?id=&idExpediente=1539&fRegistro=11/05/2010

DATOS DE LA LOCALIZACION

Nombre/Finca: Copia al Agente:

LOCALIZACION

Localización Por

- Polígono y Parcela
- Casco Urbano
- Coordenadas
- Localización Por Fichero

ASIGNACIÓN DE TÉCNICO

Técnico:

Fecha Traspaso al Técnico

Fecha Límite Resolver

Observaciones de la Asignación

ACTIVIDADES A REALIZAR

NOMBRE	FAVORABLE
No se han encontrado coincidencias	

MEDIDAS CORRECToras

Necesita Evaluación Personalizada: Verificado Por el Técnico:

VALORACIÓN DEL INFORME

Valoración Fecha Informe:

VISITAS REALIZADAS

FECHA	ACOMPAÑADO AGENTE M. NATURAL	ACOMPAÑADO OTRO TÉCNICO	VISITA CON SOLICITANTE
No se han encontrado coincidencias			

Terminado

Acceptar Cancelar

Salir

Acceptar

Portada

Volver

11/05/2010

11/05/2010

11/05/2010

Las localizaciones se realizan de varias formas dependiendo de los datos que dispongamos, esta localización es extraída de las capas cartográficas que tiene el sistema e insertada en otra capa cartográfica de Expediente para tener recogido los datos geográficos de este expediente en el momento del estudio.

Localizaciones - Mozilla Firefox

http://pruexpbiodiversidad.eco.pri/gexpedientes_ma/expedientes/localizacion.jsp?id=&idExpediente=1539&fRegistro=11/05/2010

DATOS DE LA LOCALIZACION

Nombre/Finca: Copia al Agente:

LOCALIZACION

Localización Por

- Polígono y Parcela
- Casco Urbano
- Coordenadas
- Localización Por Fichero

Coordenadas

Coord. X:

Coord. Y:

HUSO:

ASIGNACIÓN DE TÉCNICO

Técnico:

Fecha Traspaso al Técnico:

Fecha Límite Resolver:

Observaciones de la Asignación:

La página en http://pruexpbiodiversidad.eco.pri d...

⚠ La coordenada X está fuera de rango.

Aceptar

ACTIVIDADES A REALIZAR

NOMBRE	FAVORABLE
No se han encontrado coincidencias	

MEDIDAS CORRECTIVAS

Necesita Evaluación Personalizada:

Verificado Por el Técnico:

VALORACIÓN DEL INFORME

Valoración:

Fecha Informe:

VISITAS REALIZADAS

FECHA	ACOMPAÑADO AGENTE M. NATURAL	ACOMPAÑADO OTRO TÉCNICO	VISITA CON SOLICITANTE
No se han encontrado coincidencias			

Aceptar Cancelar

Terminado

Salir

11/05/2010

11/05/2010

11/05/2010

Aceptar

Portada

Volver

Este caso practico la localización se realiza por coordenadas, acotando el rango de Extremadura para evitar errores groseros.

DATOS DE LA LOCALIZACION

Nombre/Finca: Copia al Agente:

LOCALIZACION

Localización Por

Polígono y Parcela
 Casco Urbano
 Coordenadas
 Localización Por Fichero

Coordenadas

Coord. X:
 Coord. Y:
 HUSO:

ASIGNACIÓN DE TÉCNICO

Técnico:

Fecha Traspaso al Técnico:

Fecha Límite Resolver:

Observaciones de la Asignación:

ACTIVIDADES A REALIZAR

NOMBRE	FAVORABLE
No se han encontrado coincidencias	

MEDIDAS CORRECTORAS

NOMBRE:

Necesita Evaluación Personalizada:

Verificado Por el Técnico:

VALORACIÓN DEL INFORME

Valoración:

Fecha Informe:

VISITAS REALIZADAS

FECHA	ACOMPAÑADO AGENTE M. NATURAL	ACOMPAÑADO OTRO TÉCNICO	VISITA CON SOLICITANTE
No se han encontrado coincidencias			

Salir

DATOS DE LA LOCALIZACION

Nombre/Finca: Copia al Agente:

LOCALIZACION

Localización Por <input type="radio"/> Polígono y Parcela <input type="radio"/> Casco Urbano <input checked="" type="radio"/> Coordenadas <input type="radio"/> Localización Por Fichero	Coordenadas Coord. X: <input type="text" value="235670"/> Coord. Y: <input type="text" value="4474933"/> HUSO: <input type="text" value="30"/>
---	--

ASIGNACIÓN DE TÉCNICO

Técnico:

Fecha Traspaso al Técnico:

Fecha Límite Resolver:

Observaciones de la Asignación:

ACTIVIDADES A REALIZAR

NOMBRE	FAVORABLE	
No se han encontrado coincidencias		- AÑADIR - - MODIFICAR - - BORRAR -

MEDIDAS CORRECTORAS

NOMBRE:

No se han encontrado coincidencias

Necesita Evaluación Personalizada:

VALORACIÓN DEL INFORME

Valoración:


Verificado Por el Técnico:

Fecha Informe:

VISITAS REALIZADAS

FECHA	ACOMPANADO AGENTE MUNICIPAL	ACOMPANADO OTRO TÉCNICO	VISITA CON SOLICITANTE	
No se han encontrado coincidencias				- AÑADIR - - MODIFICAR - - BORRAR -

Guardado realizado correctamente

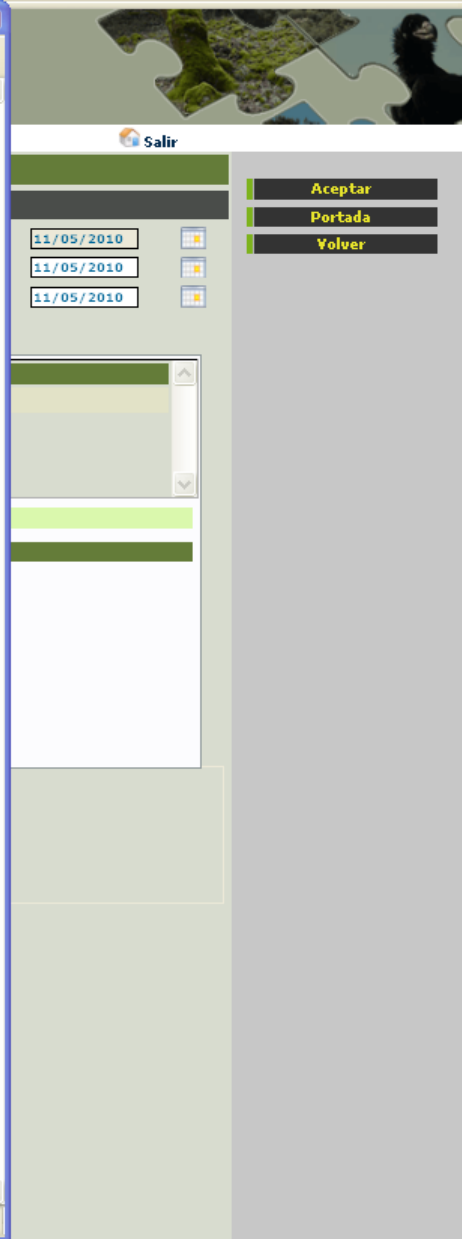
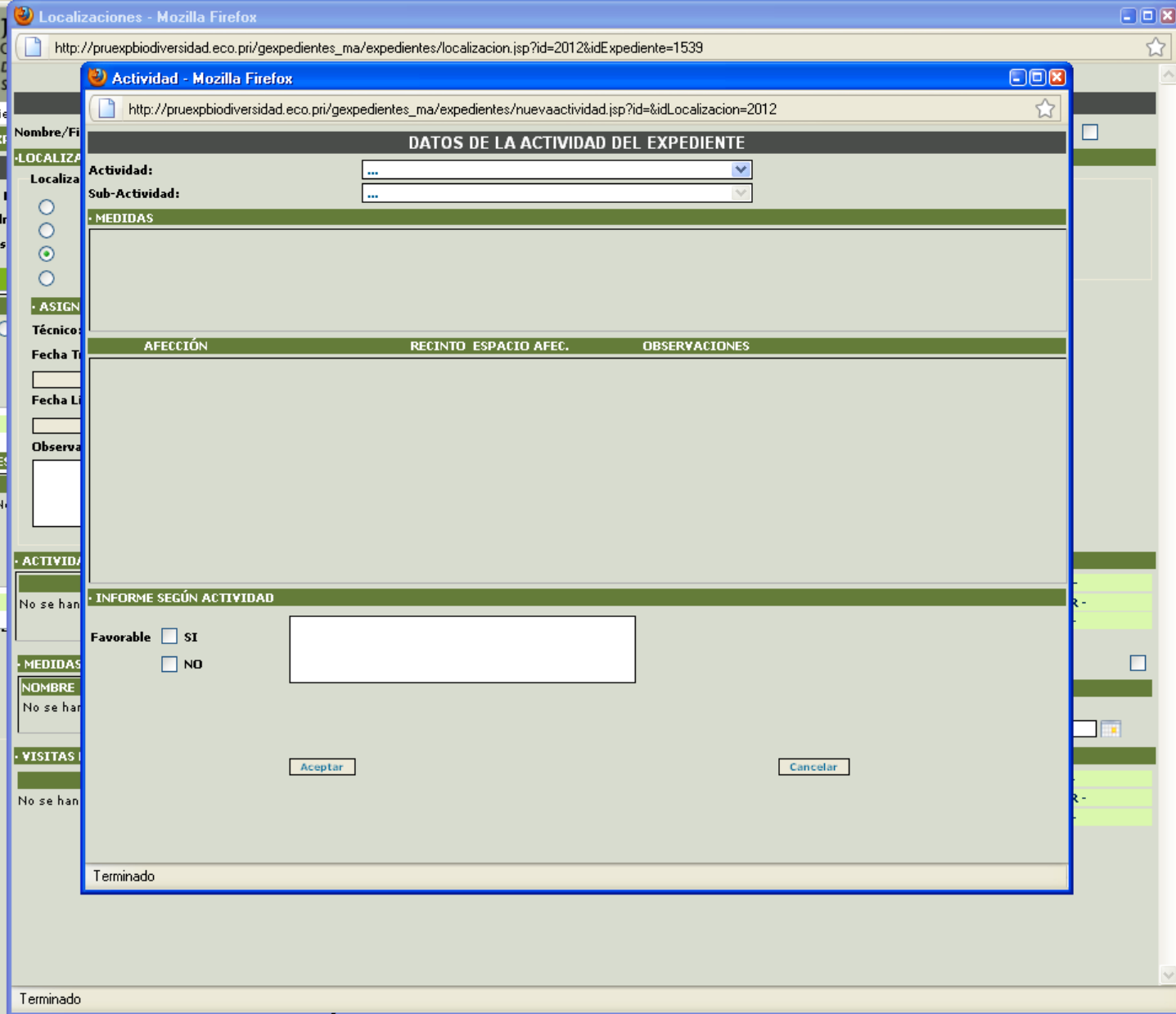


[Salir](#)

Aceptar

Portada

Volver



Identificación de la actividad a desarrollar por el proyecto

Tipo de actividad

Tipo de sub-actividad

DATOS DE LA ACTIVIDAD DEL EXPEDIENTE

Actividad: **ACTIVIDADES FORESTALES**

Sub-Actividad: ...

MEDIDAS

- Se respetarán los pies que contengan a...
- Se considera que para ejecutar la activi...
- En caso de localizar nidos de rapaces fo...
- Se recomienda no aproximarse excesiv...

- CAMBIO DE CULTIVO
- CARBONERAS
- CORTA DE EUCALIPTALES
- CORTAFUEGOS
- CORTAS (APOSTADOS, CLARAS, RESALVEOS, APROVECHAMIENTOS)
- DESBROCE MANUAL
- DESBROCE MECANIZADO
- DESCORCHES
- LIMPIEZA DE PUNTOS DE AGUA
- MEJORAS FORESTALES
- MOVIMIENTO DE TIERRAS
- OTRAS**
- PISTA FORESTAL
- REPOBLACIÓN AYUDAS ESTRUCTURALES
- REPOBLACIÓN FORESTAL (PRODUCTORA, PROTECTORA)
- VÍAS DE SACA

AFECCIÓN

... (según especie y terreno).

de los existentes.

cir las posibles molestias por

és de evitar labores profundas en

INFORME SEGÚN ACTIVIDAD

Favorable SI

NO

Aceptar

Cancelar

Terminado

Terminado

Salir

Aceptar

Portada

Volver

11/05/2010

11/05/2010

11/05/2010

Localizaciones - Mozilla Firefox

http://pruexpbiodiversidad.eco.pri/gexpedientes_ma/expedientes/localizacion.jsp?id=2012&idExpediente=1539

Actividad - Mozilla Firefox

http://pruexpbiodiversidad.eco.pri/gexpedientes_ma/expedientes/nuevaactividad.jsp?id=&idLocalizacion=2012

DATOS DE LA ACTIVIDAD DEL EXPEDIENTE

Actividad: **ACTIVIDADES FORESTALES**

Sub-Actividad: **OTRAS**

Se respetarán los pies que contengan algún nido de especies protegidas, así como los situados alrededor de éstos (según especie y terreno).

Se considera que para ejecutar la actividad, no será necesaria la apertura de nuevos accesos y/o ensanchamiento de los existentes.

En caso de localizar nidos de rapaces forestales u otras especies protegidas durante los trabajos, se deberán reducir las posibles molestias por operarios en un área de 200 metros e informar inmediatamente al Agente de Medio Ambiente.

Se recomienda no aproximarse excesivamente a los árboles con el fin de evitar daños al arbolado por roces, además de evitar labores profundas en

ALICIÓN	RECINTO	ESPACIO AFEC.	OBSERVACIONES

INFORME SEGÚN ACTIVIDAD

Favorable SI

NO

Terminado

Salir

11/05/2010

11/05/2010

11/05/2010

Propuesta de medidas correctoras según la afección y actividad

Localizaciones - Mozilla Firefox

http://pruexpbiodiversidad.eco.pri/gexpedientes_ma/expedientes/localizacion.jsp?id=2012&idExpediente=1539

Actividad - Mozilla Firefox

http://pruexpbiodiversidad.eco.pri/gexpedientes_ma/expedientes/nuevaactividad.jsp?id=&idLocalizacion=2012

DATOS DE LA ACTIVIDAD DEL EXPEDIENTE

Actividad: **ACTIVIDADES FORESTALES**

Sub-Actividad: **OTRAS**

MEDIDAS

- Se respetarán los pies que contengan algún nido de especies protegidas, así como los situados alrededor de éstos (según especie y terreno).
- Se considera que para ejecutar la actividad, no será necesaria la apertura de nuevos accesos y/o ensanchamiento de los existentes.
- En caso de localizar nidos de rapaces forestales u otras especies protegidas durante los trabajos, se deberán reducir las posibles molestias por operarios en un área de 200 metros e informar inmediatamente al Agente de Medio Ambiente.
- Se recomienda no aproximarse excesivamente a los nidos para evitar labores profundas en

AFECCIÓN

INFORME SEGÚN ACTIVIDAD

Favorable SI NO

Terminado

Terminado

Guardado realizado correctamente

RELENTID ESPERADO APLICACIÓN

Salir

Aceptar

Portada

Volver

11/05/2010

11/05/2010

11/05/2010

Localizaciones - Mozilla Firefox

http://pruexpbiodiversidad.eco.pri/gexpedientes_ma/expedientes/localizacion.jsp?id=2012&idExpediente=1539

DATOS DE LA LOCALIZACION

Nombre/Finca: Copia al Agente:


LOCALIZACION

Localización Por

- Polígono y Parcela
- Casco Urbano
- Coordenadas
- Localización Por Fichero

Coordenadas

MAPA



Coord. X:
Coord. Y:
HUSD:

ENLACE VISUALIZADOR
ACEPTAR LOCALIZACION

ASIGNACIÓN DE TÉCNICO

Técnico:

Fecha Traspaso al Técnico:

Fecha Límite Resolver:

Observaciones de la Asignación:

ACTIVIDADES A REALIZAR

NOMBRE	FAVORABLE	
<input type="radio"/> ACTIVIDADES FORESTALES	FAVORABLE SI	- AÑADIR - - MODIFICAR - - BORRAR -

MEDIDAS CORRECTORAS

Necesita Evaluación Personalizada: Verificado Por el Técnico:

VALORACIÓN DEL INFORME

Valoración: Fecha Informe:

VISITAS REALIZADAS

FECHA	ACOMPAÑADO AGENTE M. NATURAL	ACOMPAÑADO OTRO TÉCNICO	VISITA CON SOLICITANTE	
No se han encontrado coincidencias				- AÑADIR - - MODIFICAR - - BORRAR -

Terminado

Salir

11/05/2010
11/05/2010
11/05/2010

En este momento tenemos dado de alta el expediente, localizada la actuación y asignada una actividad.

Llega el momento del análisis de las posibles afecciones

DATOS DE LA LOCALIZACION

Nombre/Finca: Copia al Agente:

LOCALIZACION

- Localización Por
- Polígono y Parcela
 - Casco Urbano
 - Coordenadas
 - Localización Por Fichero

Coordenadas MAPA

ASIGNACIÓN DE TÉCNICO

Técnico:

Fecha Traspaso al Técnico:

Fecha Límite Resolver:

Observaciones de la Asignación

Coord. X:

Coord. Y:

HUSD:



La página en <http://pruexpbiodiversidad.eco.pri> d...

Carga de Afecciones realizada correctamente.

ACTIVIDADES A REALIZAR

NOMBRE	FAVORABLE	
<input type="radio"/> ACTIVIDADES FORESTALES	SI	<input type="button" value="- AÑADIR -"/> <input type="button" value="- MODIFICAR -"/> <input type="button" value="- BORRAR -"/>

MEDIDAS CORRECTORAS

NOMBRE:

Necesita Evaluación Personalizada: Verificado Por el Técnico:

VALORACIÓN DEL INFORME

Valoración:

Fecha Informe:

VISITAS REALIZADAS

FECHA	ACOMPAÑADO AGENTE M. NATURAL	ACOMPAÑADO OTRO TÉCNICO	VISITA CON SOLICITANTE	
<input type="radio"/> 11/05/2010	SI	SI	SI	<input type="button" value="- AÑADIR -"/> <input type="button" value="- MODIFICAR -"/> <input type="button" value="- BORRAR -"/>

Salir

11/05/2010

11/05/2010

11/05/2010

Localizaciones - Mozilla Firefox

http://pruexpbiodiversidad.eco.pri/gexpedientes_ma/expedientes/localizacion.jsp?id=2012&idExpediente=1539

DATOS DE LA LOCALIZACION

Nombre/Finca: Copia al Agente:

LOCALIZACION

Localización Por

Polígono y Parcela
 Casco Urbano
 Coordenadas
 Localización Por Fichero

Coordenadas

MAPA

Coord. X:
 Coord. Y:
 HUSD:

ASIGNACIÓN DE TÉCNICO

Técnico:

Fecha Traspaso al Técnico:

Fecha Límite Resolver:

Observaciones de la Asignación

ACTIVIDADES A REALIZAR

NOMBRE	FAVORABLE	
<input type="radio"/> ACTIVIDADES FORESTALES	SI	<input type="button" value="- AÑADIR -"/> <input type="button" value="- MODIFICAR -"/> <input type="button" value="- BORRAR -"/>

MEDIDAS CORRECTORAS

NOMBRE:

Necesita Evaluación Personalizada: Verificado Por el Técnico:

VALORACIÓN DEL INFORME

Valoración:

Fecha Informe:

VISITAS REALIZADAS

FECHA	ACOMPAÑADO AGENTE M. NATURAL	ACOMPAÑADO OTRO TÉCNICO	VISITA CON SOLICITANTE	
<input type="radio"/> 11/05/2010	SI	SI	SI	<input type="button" value="- AÑADIR -"/> <input type="button" value="- MODIFICAR -"/> <input type="button" value="- BORRAR -"/>

Terminado

Salir

11/05/2010
 11/05/2010
 11/05/2010

El sistema rellena las afecciones obtenida y nos presenta una imagen de la localización, estos datos se puede ver mejor haciendo un enlace al visualizador.



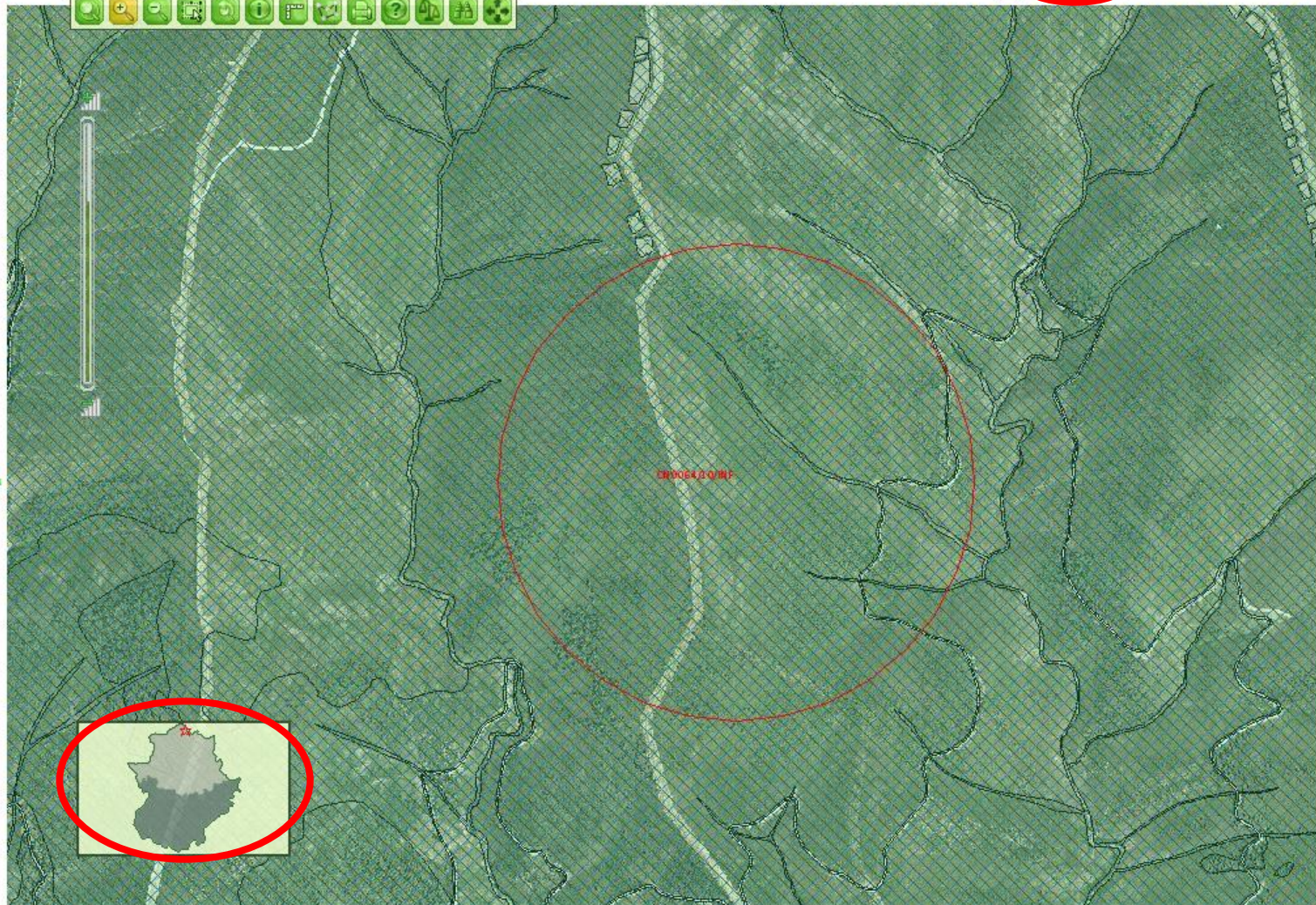
- Aceptar
- Imprimir
- Portada
- Volver

Atlas de Biodiversidad

Visualizador - Mozilla Firefox

JUNTA DE EXTREMADURA
Consejería de Industria, Energía y Medio Ambiente
Dirección General de Medio Natural
Servicio de Conservación de la Naturaleza y Áreas Protegidas

[MAPA GUIA](#) [CAPAS](#) [LEYENDA](#)



- Nombre/Finca:
- LOCALIZACION
- Localización
- ASIGNACION
- Técnico: Ja
- Fecha Trasp: 11/05/2010
- Fecha Límit: 31/05/2010
- Observacion
- ACTIVIDADES
- NOMBRE
- ACTIV
- MEDIDAS CO
- NOMBRE
- No se han en
- VISITAS REA
- FECHA
- 11/05/
- Terminado

Terminado

JUNTA DE EXTREMADURA
Consejería de Industria, Energía y Medio Ambiente
Dirección General de Medio Natural
Servicio de Conservación de la Naturaleza y Áreas Protegidas

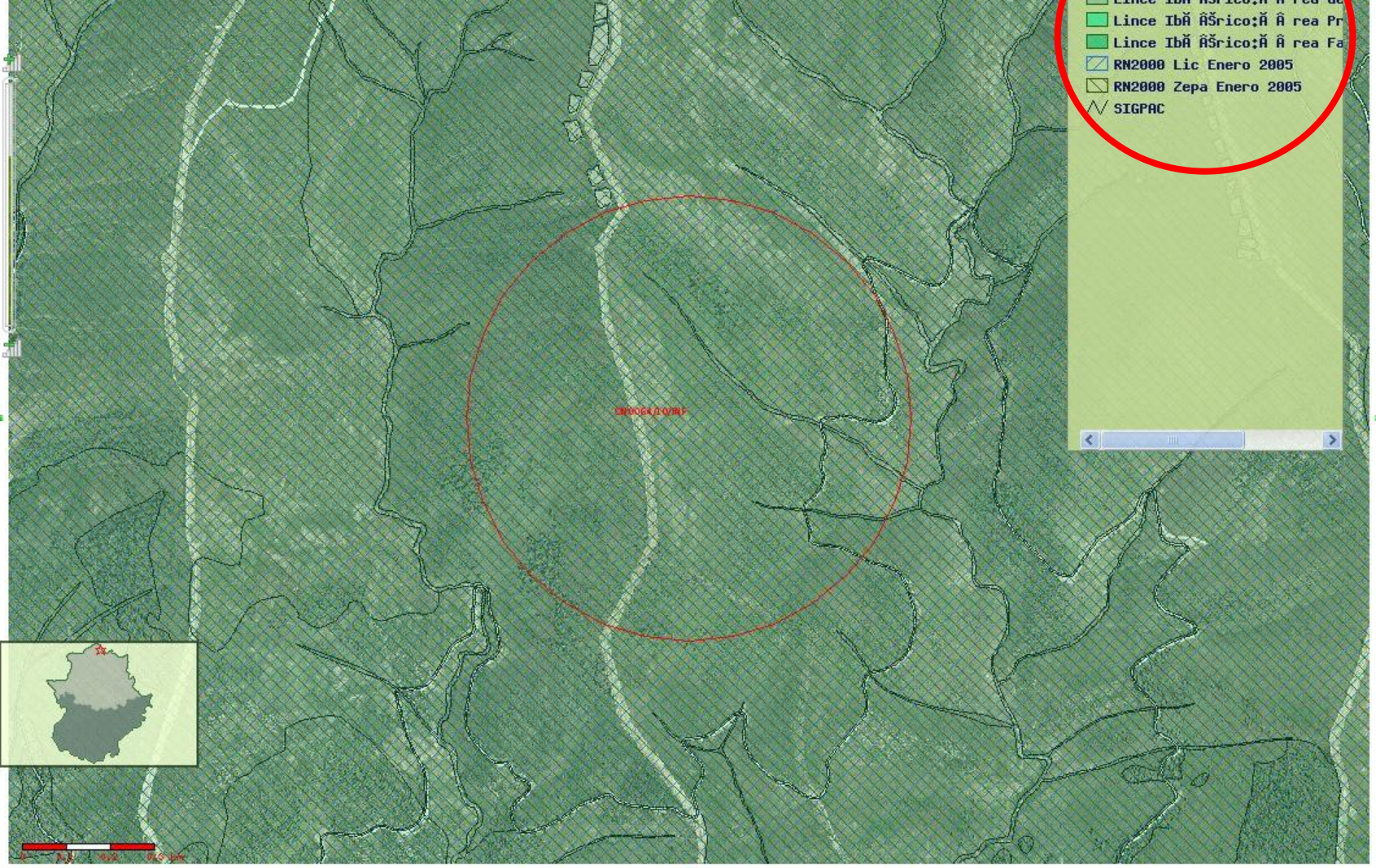
Atlas de Biodiversidad

MAPA GUÍA CAPAS **LEYENDA** ESCALAS CONSULTAS



Expedientes Biodiversidad

- Lince Ibñ Ññrico:ñ ñ rea de
- Lince Ibñ Ññrico:ñ ñ rea Pr
- Lince Ibñ Ññrico:ñ ñ rea Fa
- RN2000 Lic Enero 2005
- RN2000 Zepa Enero 2005
- SIGPAC



JUNTA DE EXTREMADURA

Consejería de Industria, Energía y Medio Ambiente

Dirección General de Medio Natural

Servicio de Conservación de la Naturaleza y Áreas Protegidas

Atlas de Biodiversidad

MAPA GUÍA CAPAS LEYENDA ESCALAS CONSULTAS



EXPEDIENTES BIODIVERSIDAD

Número Expediente: CN0064/10/INF
Ejercicio: 2010

LINCE IBÉRICO: ÁREAS DE DISTRIBUCIÓN

Categoría: Area Prioritaria
Zona: Zona Norte

ÁREA PROTEGIDA: RED NATURA 2000:LUGAR DE IMPORTANCIA COMUNITARIA (LIC)

Sitecode: ES4320011

Salir



JUNTA DE EXTREMADURA

Consejería de Industria, Energía y Medio Ambiente

Dirección General de Medio Natural

Servicio de Conservación de la Naturaleza y Áreas Protegidas

Atlas de Biodiversidad

[MAPA GUÍA](#) [CAPAS](#) [LEYENDA](#) [ESCALAS](#) [CONSULTAS](#)

ÁREA PROTEGIDA: RED NATURA 2000:LUGAR DE
IMPORTANCIA COMUNITARIA (LIC)

Sitecode: ES4320011

Nombre: LAS HURDES

ÁREAS PROTEGIDA: RED NATURA 2000:ZONA DE
ESPECIAL PROTECCIÓN PARA LAS AVES (ZEPA)

Sitecode: ES0000355

Nombre: HURDES

SIGPAC

[Salir](#)

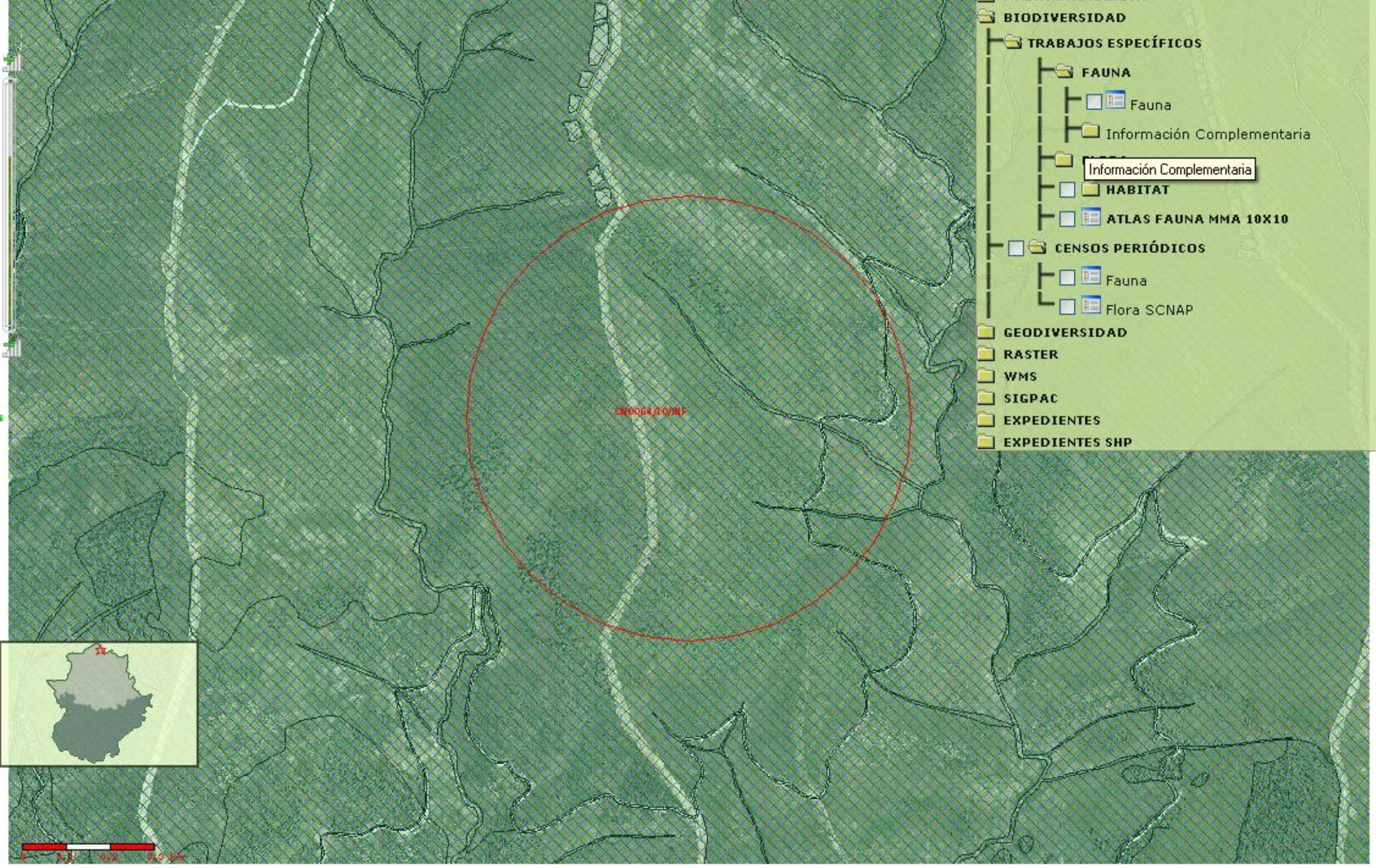
JUNTA DE EXTREMADURA
Consejería de Industria, Energía y Medio Ambiente
Dirección General de Medio Natural
Servicio de Conservación de la Naturaleza y Áreas Protegidas

Atlas de Biodiversidad

MAPA GUÍA **CAPAS** LEYENDA ESCALAS CONSULTAS



- CARTOGRAFIA GENERAL
- ÁREAS PROTEGIDAS
- BIODIVERSIDAD
 - TRABAJOS ESPECÍFICOS
 - FAUNA
 - Fauna
 - Información Complementaria
 - Información Complementaria
 - HABITAT
 - ATLAS FAUNA MMA 10X10
 - CENSOS PERIÓDICOS
 - Fauna
 - Flora SCNAP
 - GEODIVERSIDAD
 - RASTER
 - WMS
 - SIGPAC
 - EXPEDIENTES
 - EXPEDIENTES SHP



JUNTA DE EXTREMADURA

Consejería de Industria, Energía y Medio Ambiente

Dirección General de Medio Natural

Servicio de Conservación de la Naturaleza y Áreas Protegidas

Atlas de Biodiversidad

MAPA GUÍA CAPAS LEYENDA **ESCALAS** CONSULTAS

Escala: 1.7773

ESCALAS FIJAS:

1:10.000

Coordenadas

UTM:

X: 236310

Y: 4475760

Buscar

Geográficas:

Lat: 40° 23' 26"

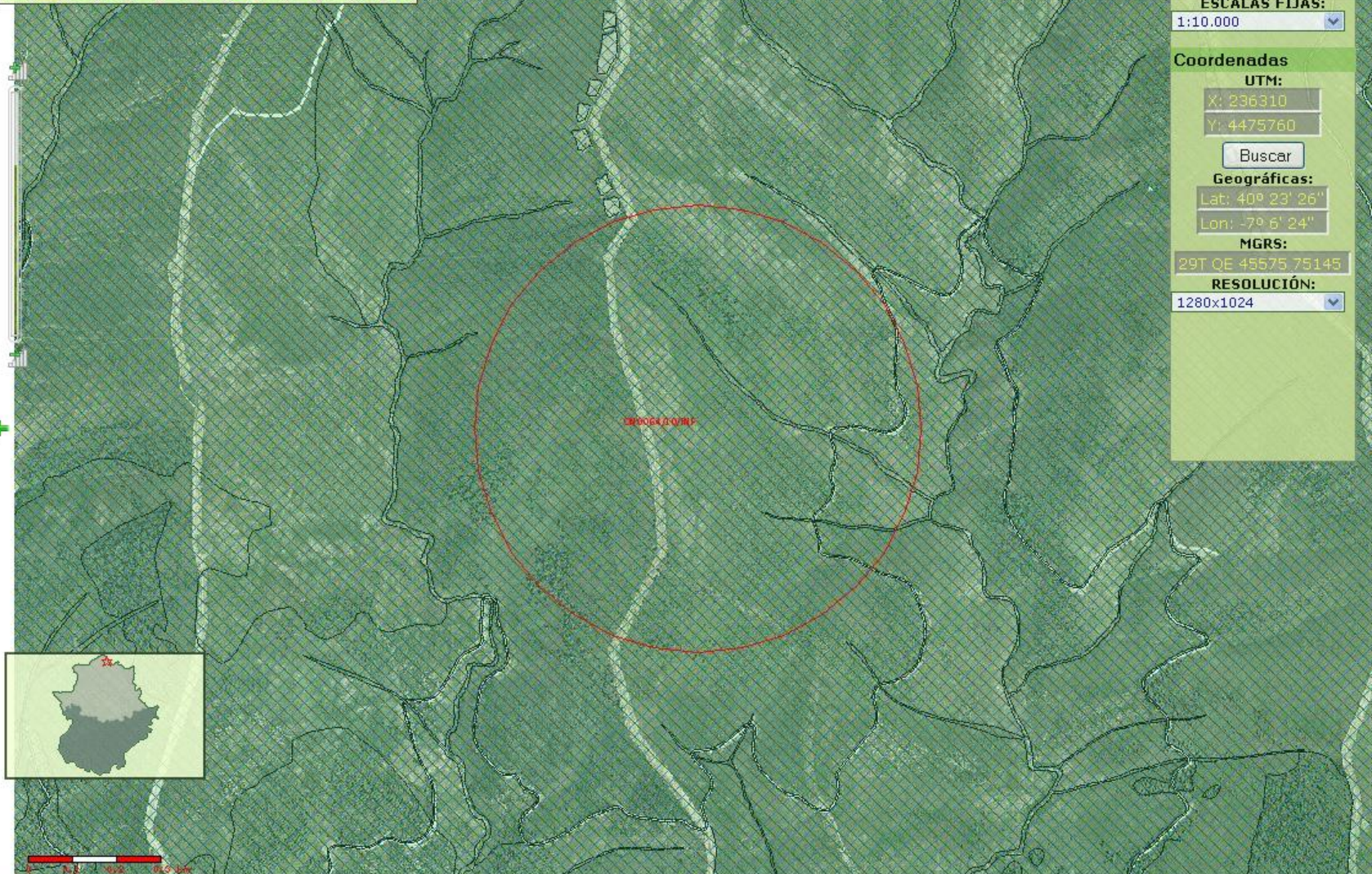
Lon: -7° 6' 24"

MGRS:

29T QE 45575 75145

RESOLUCIÓN:

1280x1024



JUNTA DE EXTREMADURA

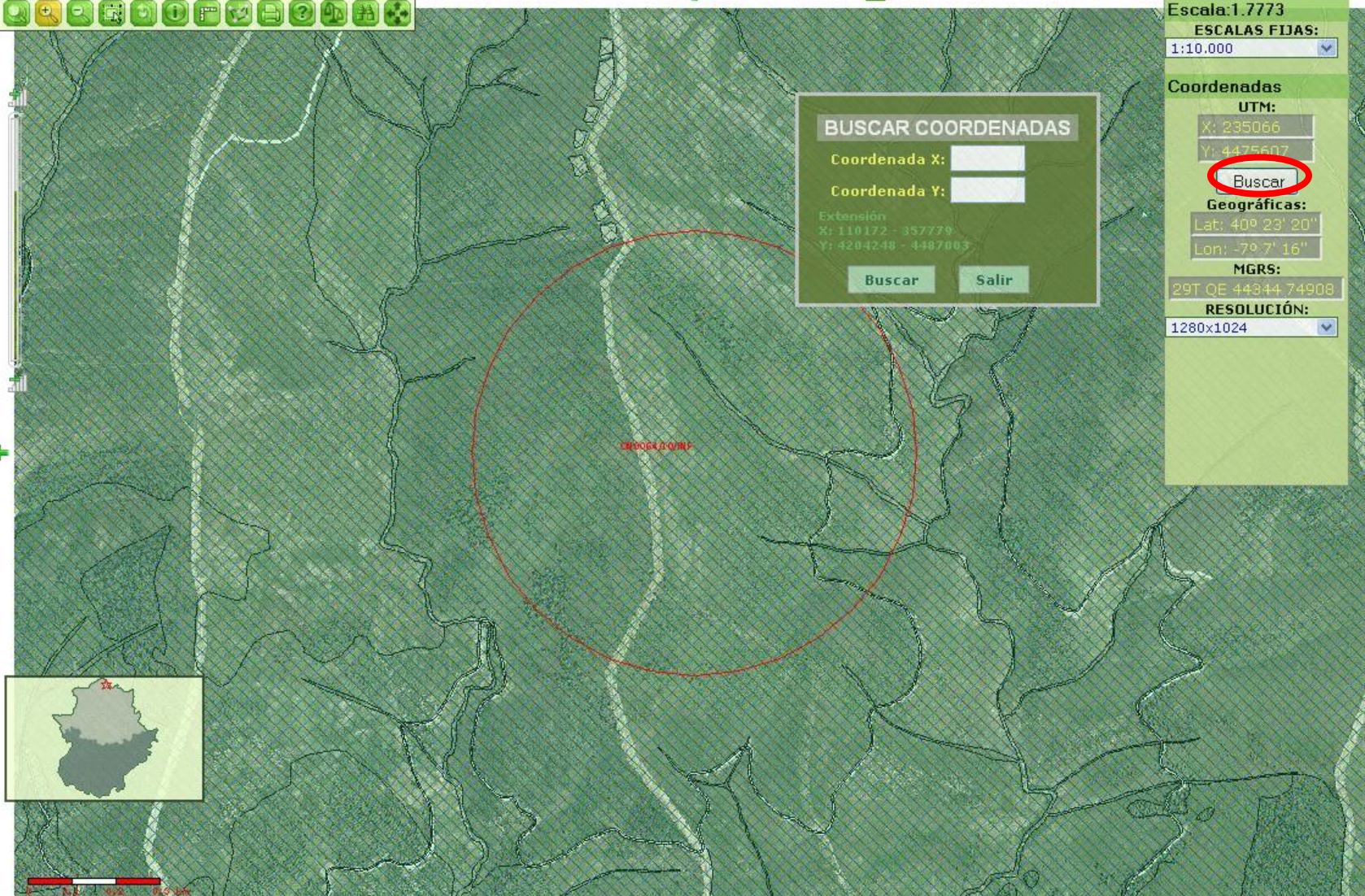
Consejería de Industria, Energía y Medio Ambiente

Dirección General de Medio Natural

Servicio de Conservación de la Naturaleza y Áreas Protegidas

Atlas de Biodiversidad

MAPA GUÍA CAPAS LEYENDA ESCALAS CONSULTAS

**BUSCAR COORDENADAS**Coordenada X: Coordenada Y: Extensión
X: 110172 - 357779
Y: 4204248 - 4407003

Buscar

Salir

Escala: 1.7773

ESCALAS FIJAS:

1:10.000

Coordenadas

UTM:

X: 235066

Y: 4475607

Buscar

Geográficas:

Lat: 40° 23' 20"

Lon: -7° 7' 16"

MGRS:

29T QE 44344 74908

RESOLUCIÓN:

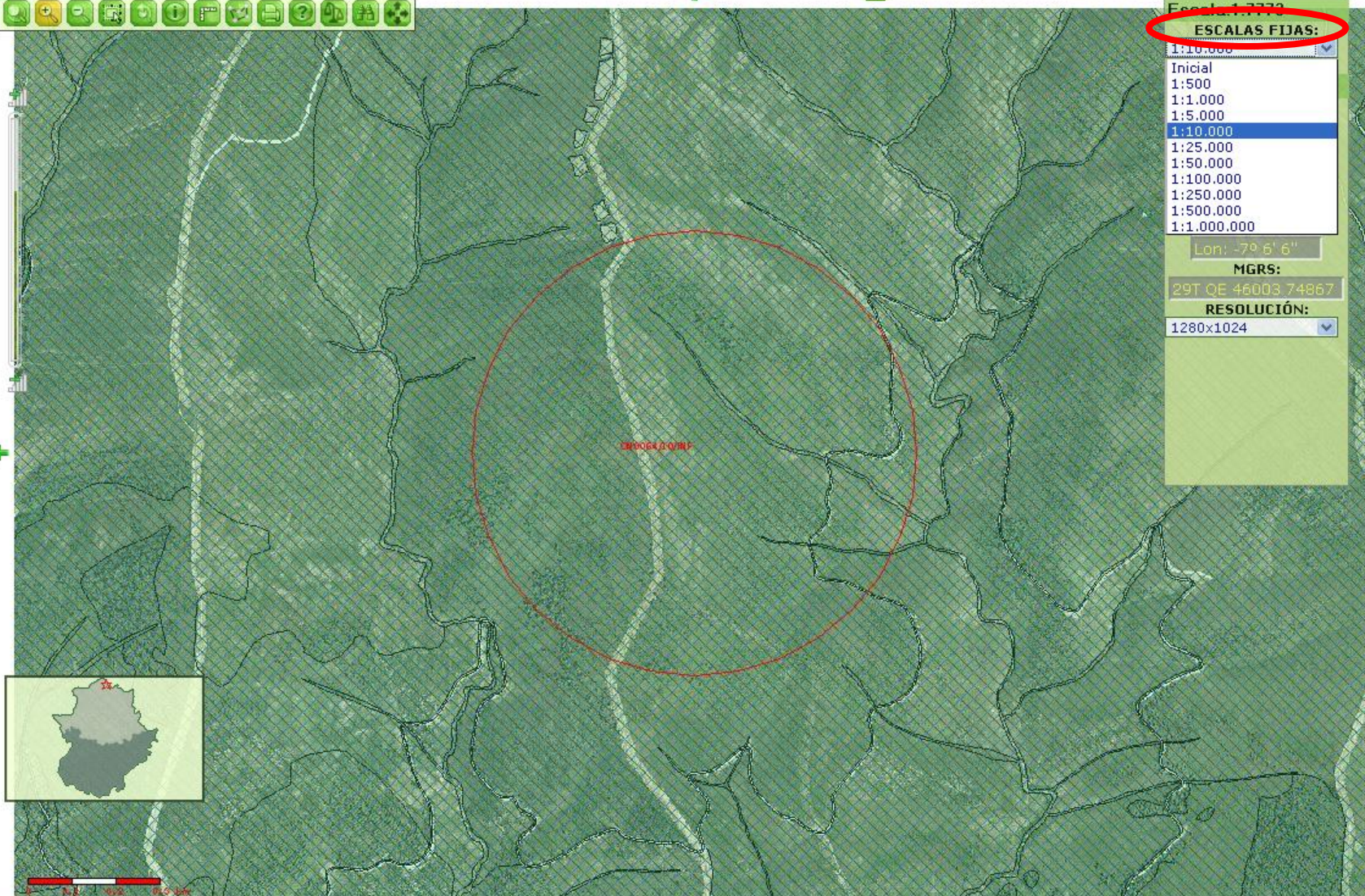
1280x1024



JUNTA DE EXTREMADURA
Consejería de Industria, Energía y Medio Ambiente
Dirección General de Medio Natural
Servicio de Conservación de la Naturaleza y Áreas Protegidas

Atlas de Biodiversidad

MAPA GUÍA CAPAS LEYENDA ESCALAS CONSULTAS



Escala: 1:7770

ESCALAS FIJAS:

- 1:10.000
- Inicial
- 1:500
- 1:1.000
- 1:5.000
- 1:10.000**
- 1:25.000
- 1:50.000
- 1:100.000
- 1:250.000
- 1:500.000
- 1:1.000.000

Lon: -7º 6' 6"

MGRS:

29T QE 46003 74867

RESOLUCIÓN:

1280x1024



Atlas de Biodiversidad

JUNTA DE EXTREMADURA
Consejería de Industria, Energía y Medio Ambiente
Dirección General de Medio Natural
Servicio de Conservación de la Naturaleza y Áreas Protegidas

MAPA GUÍA CAPAS LEYENDA ESCALAS CONSULTAS



Escala: 1.7773

ESCALAS FIJAS:
1:10.000

Coordenadas

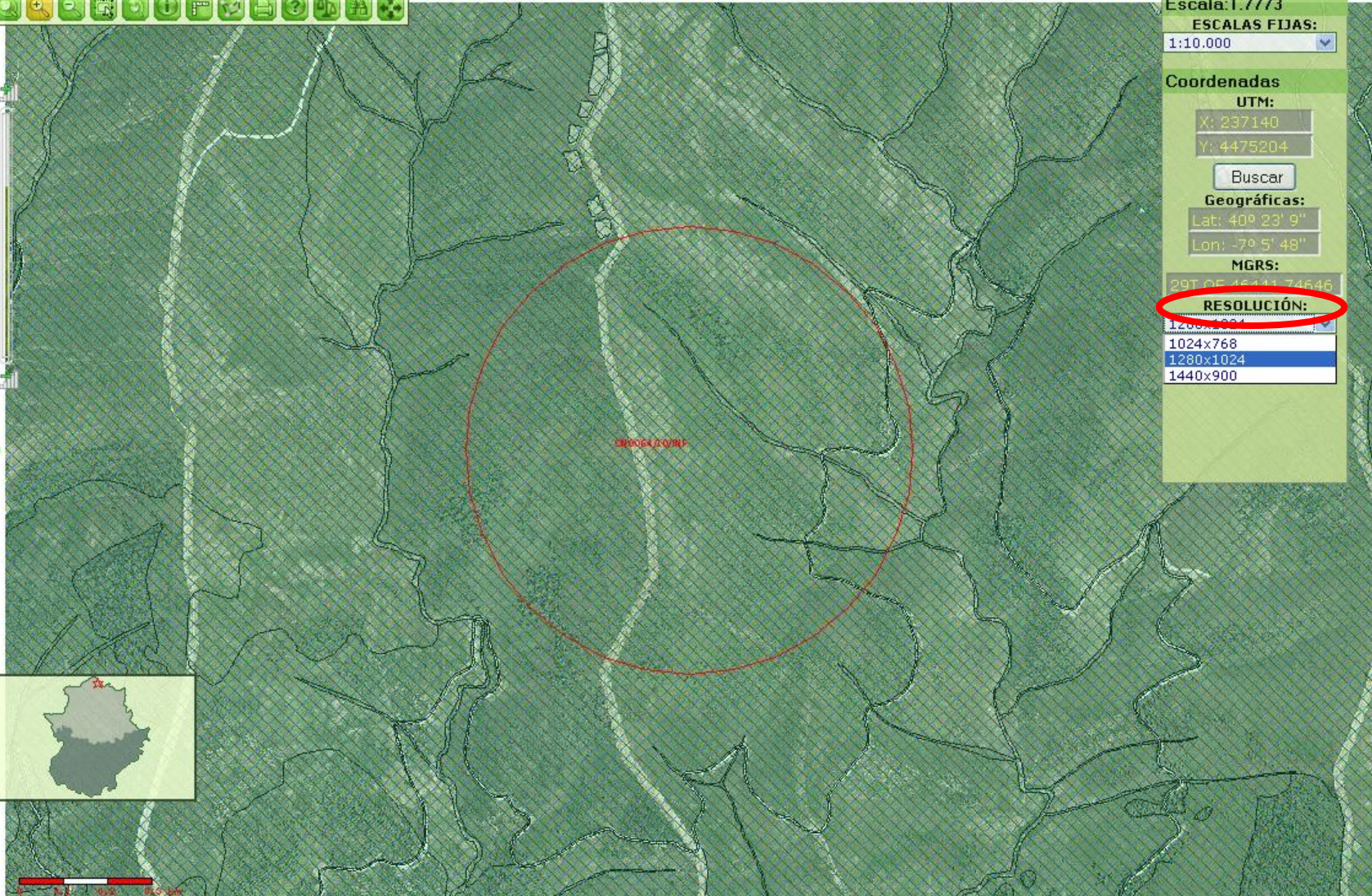
UTM:
X: 237140
Y: 4475204

Buscar

Geográficas:
Lat: 40° 23' 9"
Lon: -7° 5' 48"

MGRS:
29T DE 45111 74646

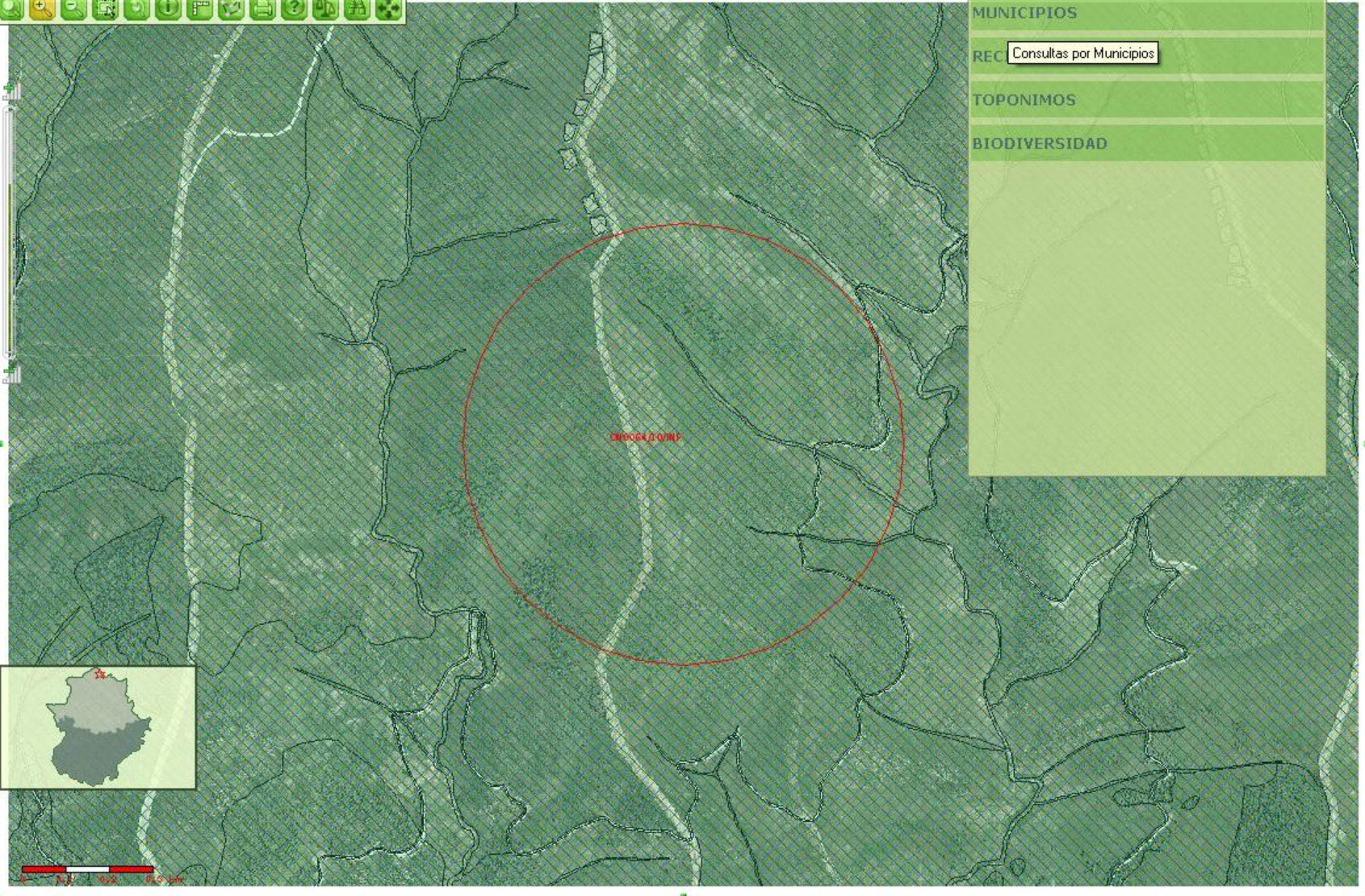
RESOLUCIÓN:
1200x768
1024x768
1280x1024
1440x900



JUNTA DE EXTREMADURA
Consejería de Industria, Energía y Medio Ambiente
Dirección General de Medio Natural
Servicio de Conservación de la Naturaleza y Áreas Protegidas

Atlas de Biodiversidad

MAPA GUÍA CAPAS LEYENDA ESCALAS CONSULTAS



MUNICIPIOS

REC

TOPONIMOS

BIODIVERSIDAD



JUNTA DE EXTREMADURA

Consejería de Industria, Energía y Medio Ambiente

Dirección General de Medio Natural

Servicio de Conservación de la Naturaleza y Áreas Protegidas

Atlas de Biodiversidad

MAPA GUÍA CAPAS LEYENDA ESCALAS CONSULTAS

**MUNICIPIOS**

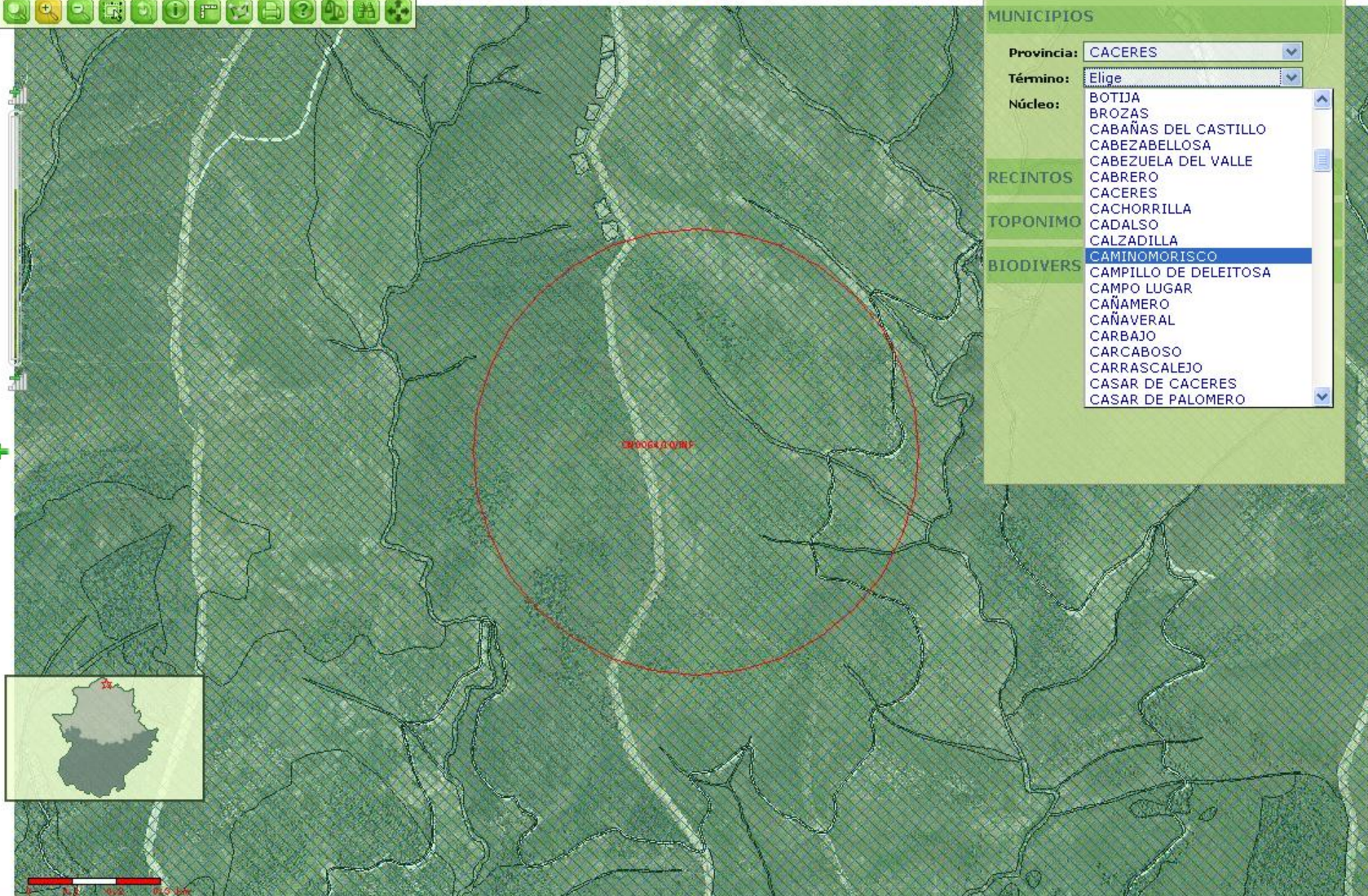
Provincia: CACERES

Término: Elige

Núcleo:

RECINTOS**TOPONIMO****BIODIVERS**

BOTIJA
BROZAS
CABAÑAS DEL CASTILLO
CABEZABELLOSA
CABEZUELA DEL VALLE
CABREO
CACERES
CACHORRILLA
CADALSO
CALZADILLA
CAMINOMORISCO
CAMPILLO DE DELEITOSA
CAMPO LUGAR
CAÑAMERO
CAÑAVERAL
CARBAJO
CARCABOSO
CARRASCALEJO
CASAR DE CACERES
CASAR DE PALOMERO



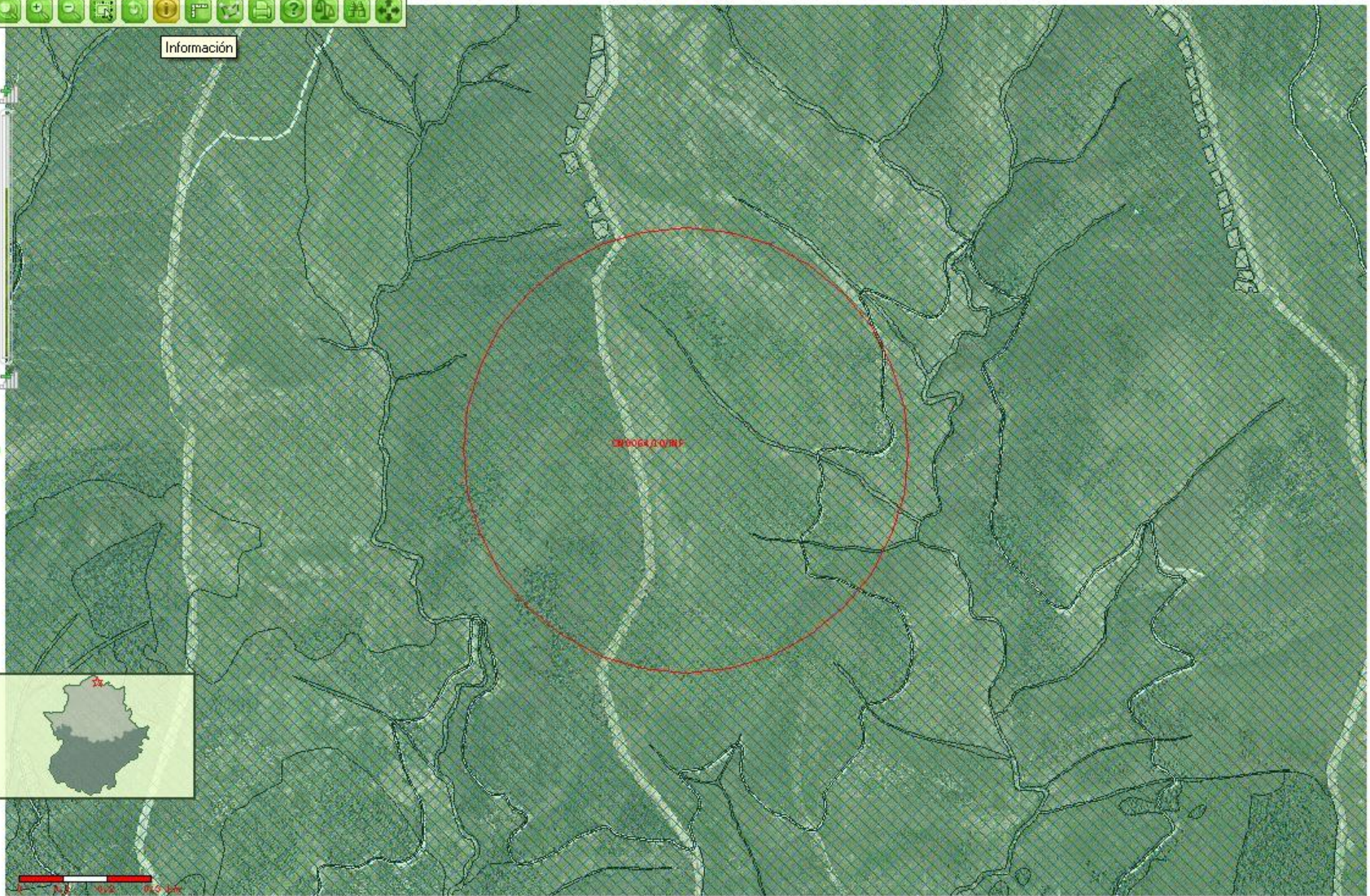
JUNTA DE EXTREMADURA
Consejería de Industria, Energía y Medio Ambiente
Dirección General de Medio Natural
Servicio de Conservación de la Naturaleza y Áreas Protegidas

Atlas de Biodiversidad

MAPA GUÍA CAPAS LEYENDA ESCALAS CONSULTAS



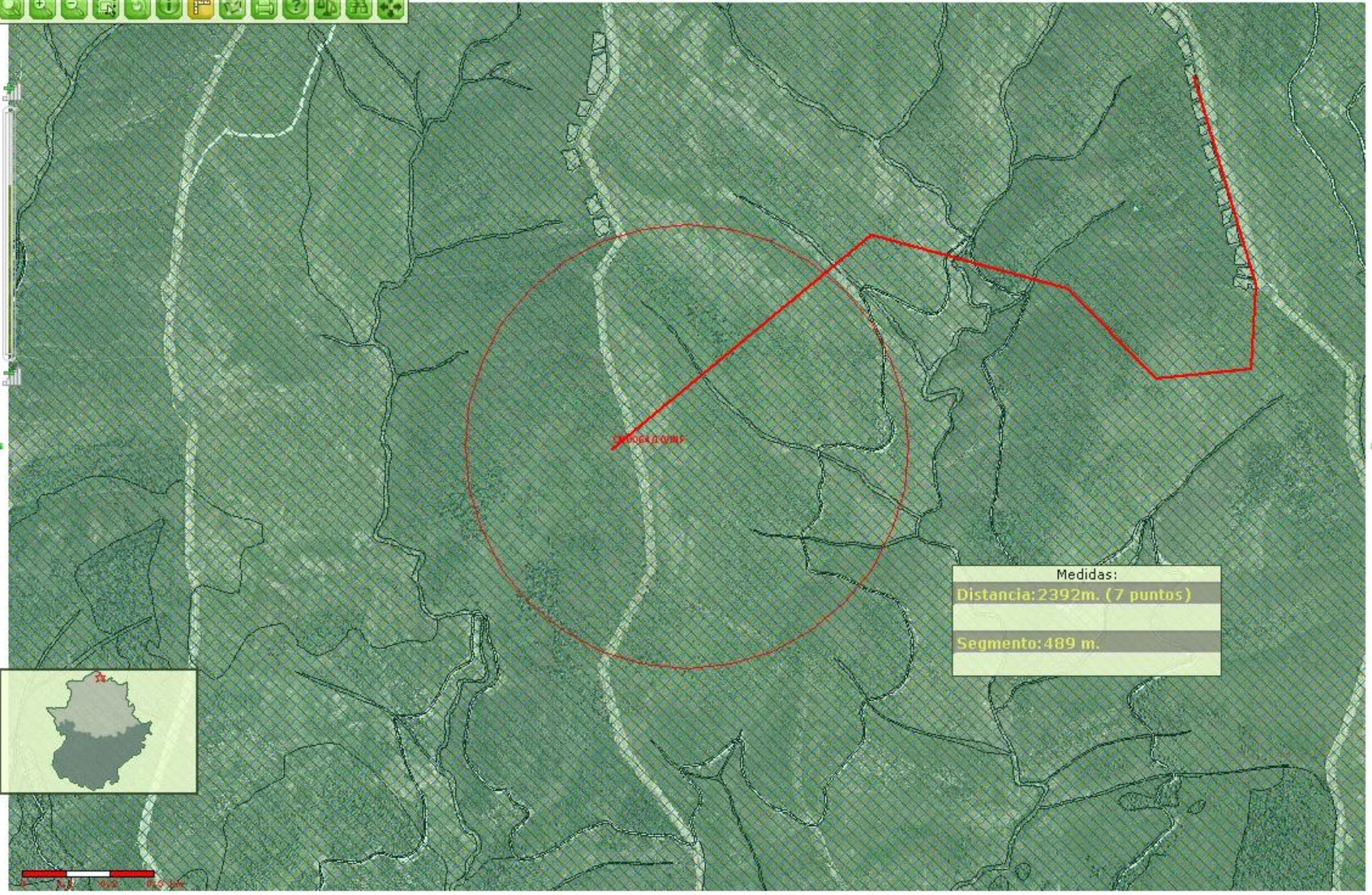
Información



JUNTA DE EXTREMADURA
Consejería de Industria, Energía y Medio Ambiente
Dirección General de Medio Natural
Servicio de Conservación de la Naturaleza y Áreas Protegidas

Atlas de Biodiversidad

MAPA GUÍA CAPAS LEYENDA ESCALAS CONSULTAS



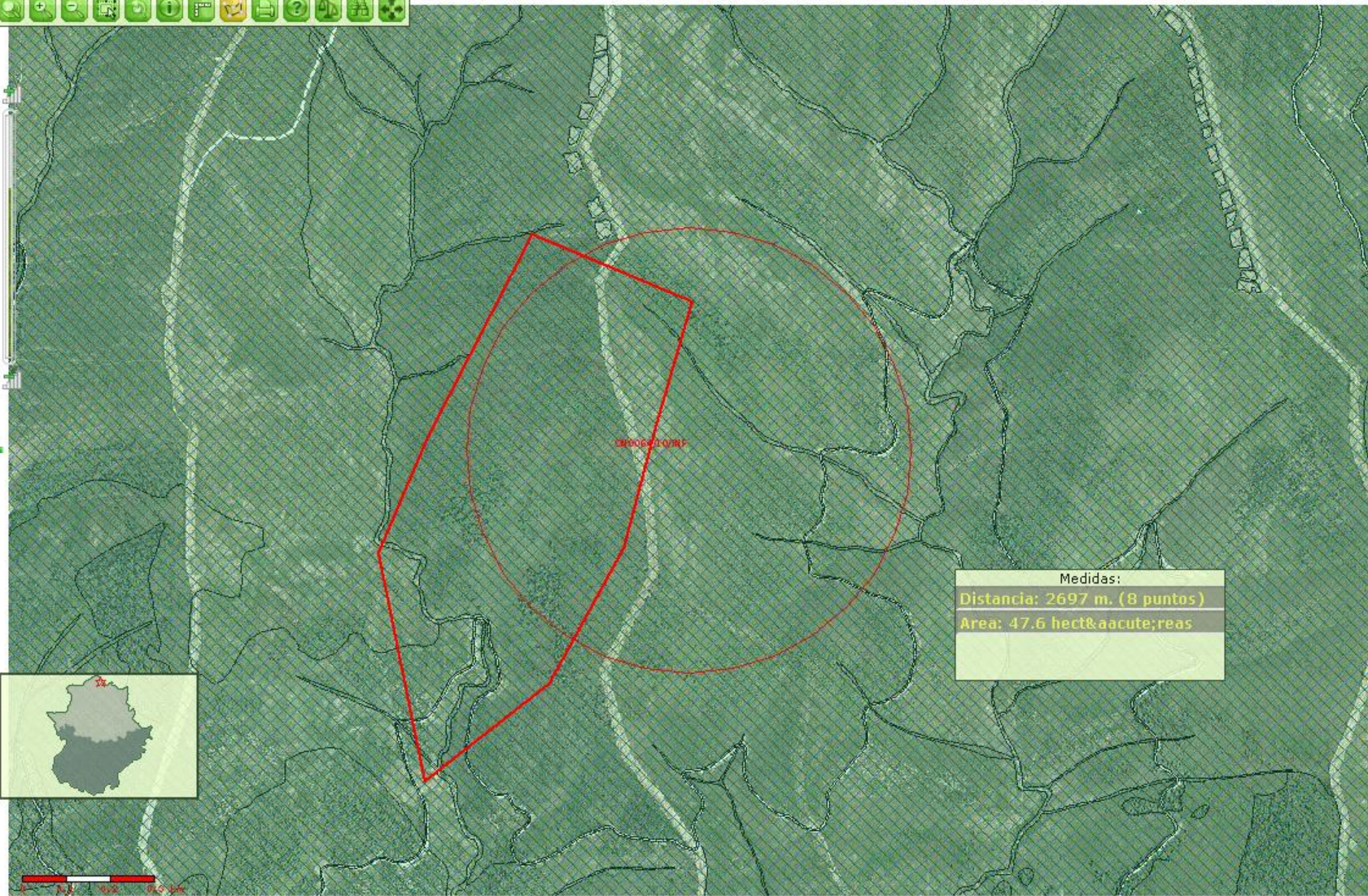
Medidas:
Distancia: 2392m. (7 puntos)
Segmento: 489 m.



JUNTA DE EXTREMADURA
Consejería de Industria, Energía y Medio Ambiente
Dirección General de Medio Natural
Servicio de Conservación de la Naturaleza y Áreas Protegidas

Atlas de Biodiversidad

MAPA GUÍA CAPAS LEYENDA ESCALAS CONSULTAS



Medidas:
Distancia: 2697 m. (8 puntos)
Area: 47.6 hectáreas

JUNTA DE EXTREMADURA
Consejería de Industria, Energía y Medio Ambiente
Dirección General de Medio Natural
Servicio de Conservación de la Naturaleza y Áreas Protegidas

Atlas de Biodiversidad

MAPA GUÍA CAPAS LEYENDA ESCALAS CONSULTAS



Impresión - Mozilla Firefox

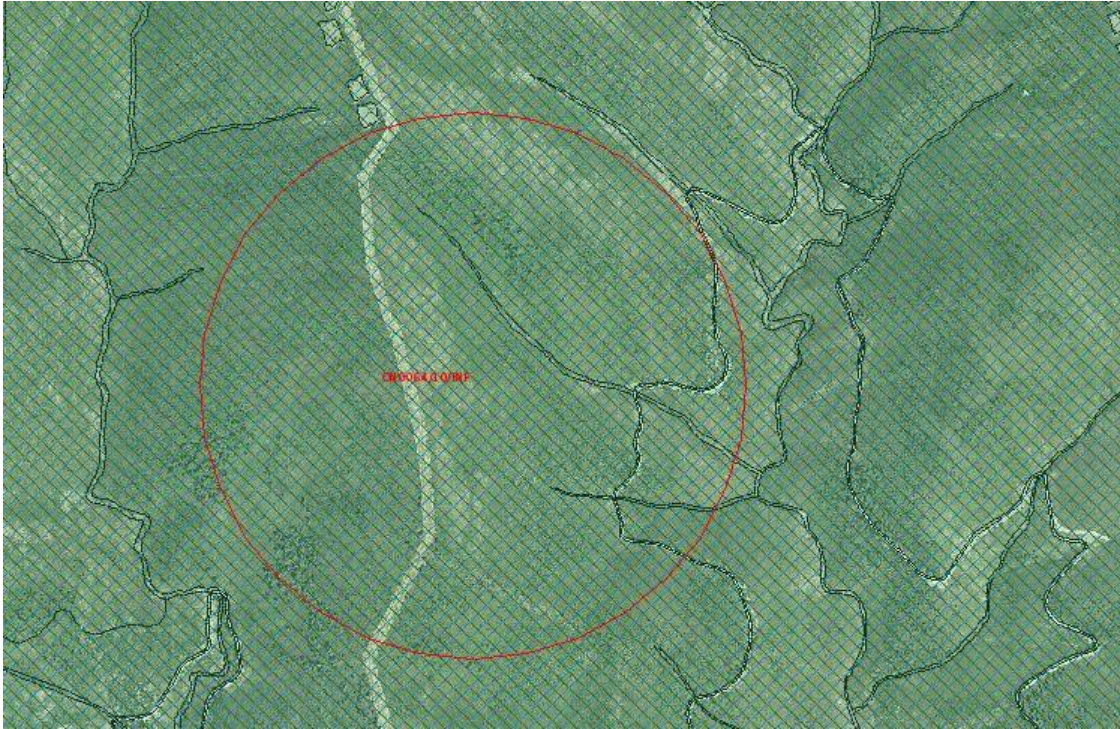
Archivo Editar Ver Historial Marcadores Herramientas Ayuda

http://pruvvisor.expbiodiversidad.eco.pri/index_imprimir.html

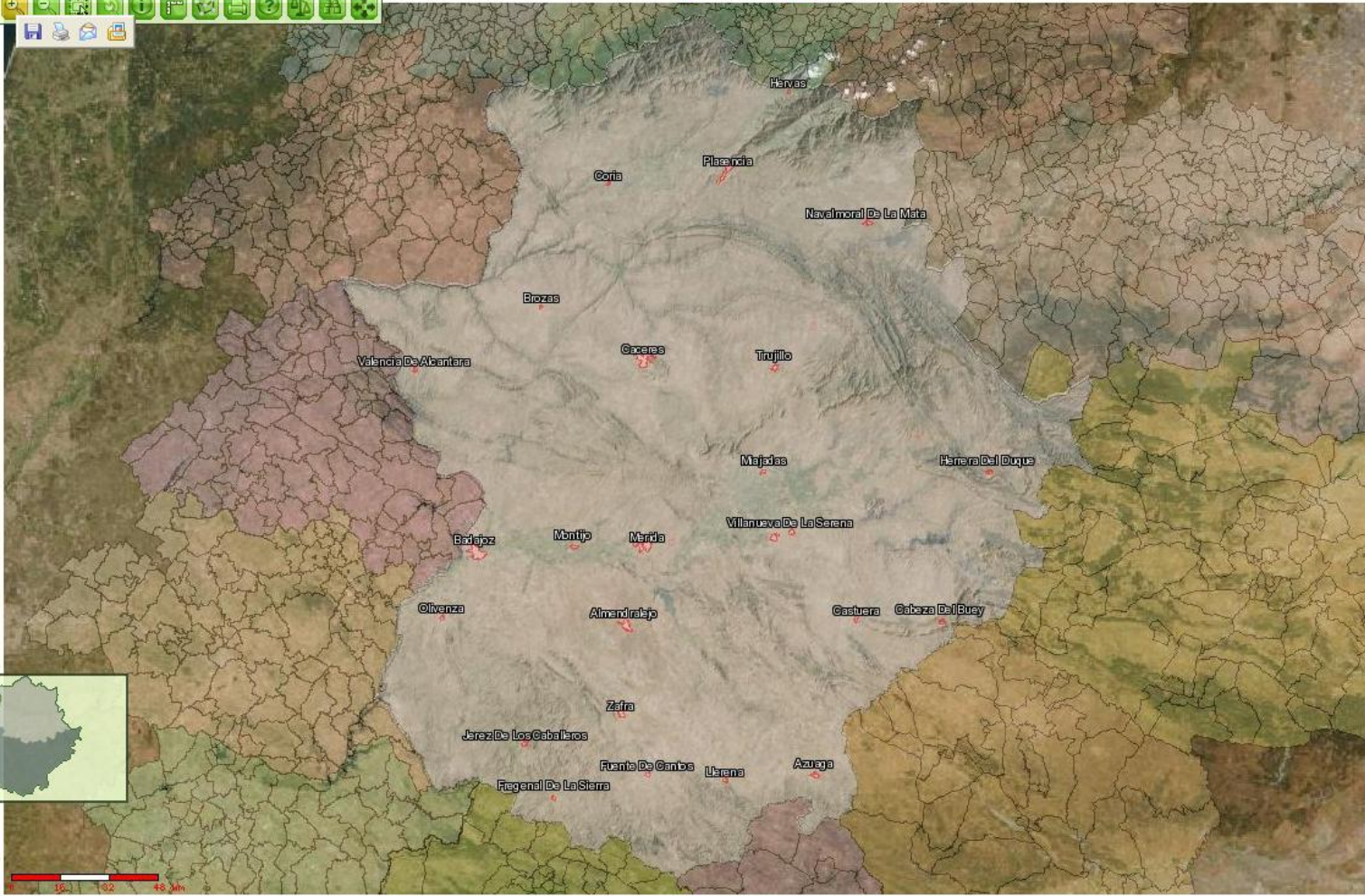
JUNTA DE EXTREMADURA
Consejería de Industria, Energía y Medio Ambiente
Dirección General de Medio Natural
Servicio de Conservación de la Naturaleza y Áreas Protegidas

Atlas de Biodiversidad

Mapa
Escala: 1:7773



Terminado



El visualizador también se puede utilizar fuera de la aplicación, como se ha mostrado antes tiene las funcionalidades comunes de un visualizador y además consultas específicas para biodiversidad, consulta de las capas así como sus metadatos.



METADATOS - INFRAESTRUCTURA DE DATOS ESPACIALES

Título RN2000 Zona Especial de Protección de Aves

Fecha de Referencia 2005-01-01

Extensión Geográfica 110172,4204248 357779,4487003

Sistema de Referencia UTM 30 - ED50 (EPSG:23030)

[Mostrar Más Información](#)

[Salir](#)

- CARTOGRAFÍA GENERAL
- ÁREAS PROTEGIDAS
 - RENPEX
 - RED NATURA 2000
 - Zona de Especial Protección para las Aves (ZEPA)
 - Lugar de Importancia comunitaria (LIC)
 - OTRAS FIGURAS DE PROTECCIÓN
 - OTRAS CLASIFICACIÓN
- BIODIVERSIDAD
- GEODIVERSIDAD
- RASTER
- WMS
- SIGPAC
- EXPEDIENTES
- EXPEDIENTES SHP



MAPA GUÍA **CAPAS** **LEYENDA** **ESCALAS** **CONSULTAS**

CARTOGRAFÍA GENERAL
ÁREAS PROTEGIDAS
 RENPEX
 RED NATURA 2000
 Zona de Especial Protección para las Aves (ZEPA)
 Lugar de Importancia comunitaria (LIC)
 OTRAS FIGURAS DE PROTECCIÓN
 OTRAS CLASIFICACIÓN
BIODIVERSIDAD
GEO DIVERSIDAD
RASTER
WMS
SIGPAC
EXPEDIENTES
EXPEDIENTES SHP

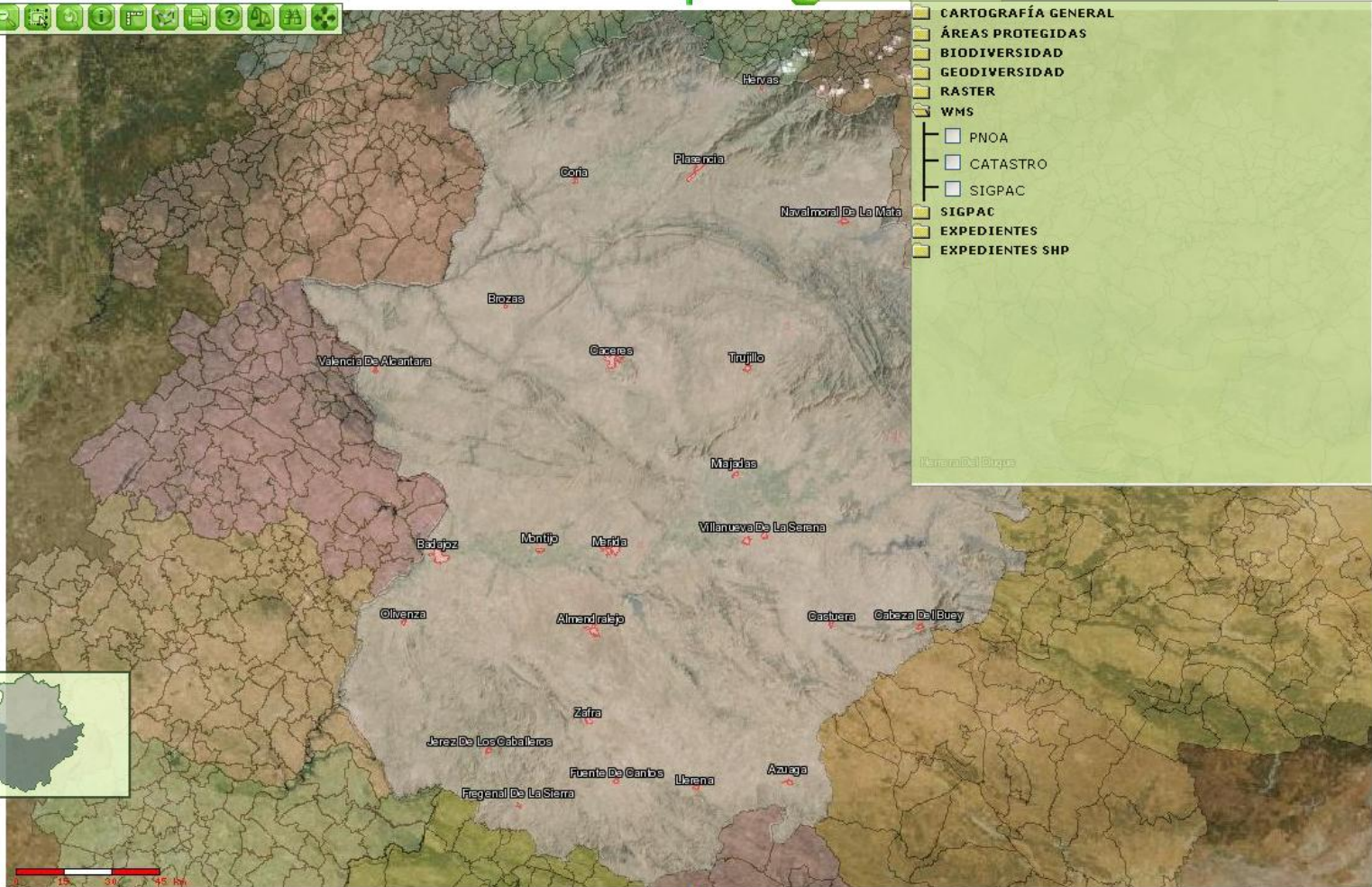
Fecha de Referencia: 2005-01-01
Extensión Geográfica: 110172,4204248 357779,4487003
Sistema de Referencia: UTM 30 - ED50 (EPSG:23030)
Ocultar Más Información

INFORMACIÓN DE IDENTIFICACIÓN
Título: RN2000 Zona Especial de Protección de Aves
Fecha de Referencia: 2005-01-01
CONTACTO
Persona Responsable: Joaquín Dávalos
Salir

Mapa de Extremadura con localidades: Badajoz, Montijo, Mérida, Villanueva De La Serena, Olivenza, Almería, Castuera, Cabeza De Buey, Zafra, Jerez De Los Caballeros, Fuente De Cancho, Utrera, Azuaga, Fregenal De La Sierra.

Barra de escala: 0 100 200 400 Mts.

Se conecta a servicios WMS de Catastro, SIGPAC y PNOA



CARTOGRAFÍA GENERAL

- ÁREAS PROTEGIDAS
- BIODIVERSIDAD
- GEODIVERSIDAD
- RASTER
- WMS

WMS

- PNOA
- CATASTRO
- SIGPAC

SIGPAC

- EXPEDIENTES
- EXPEDIENTES SHP

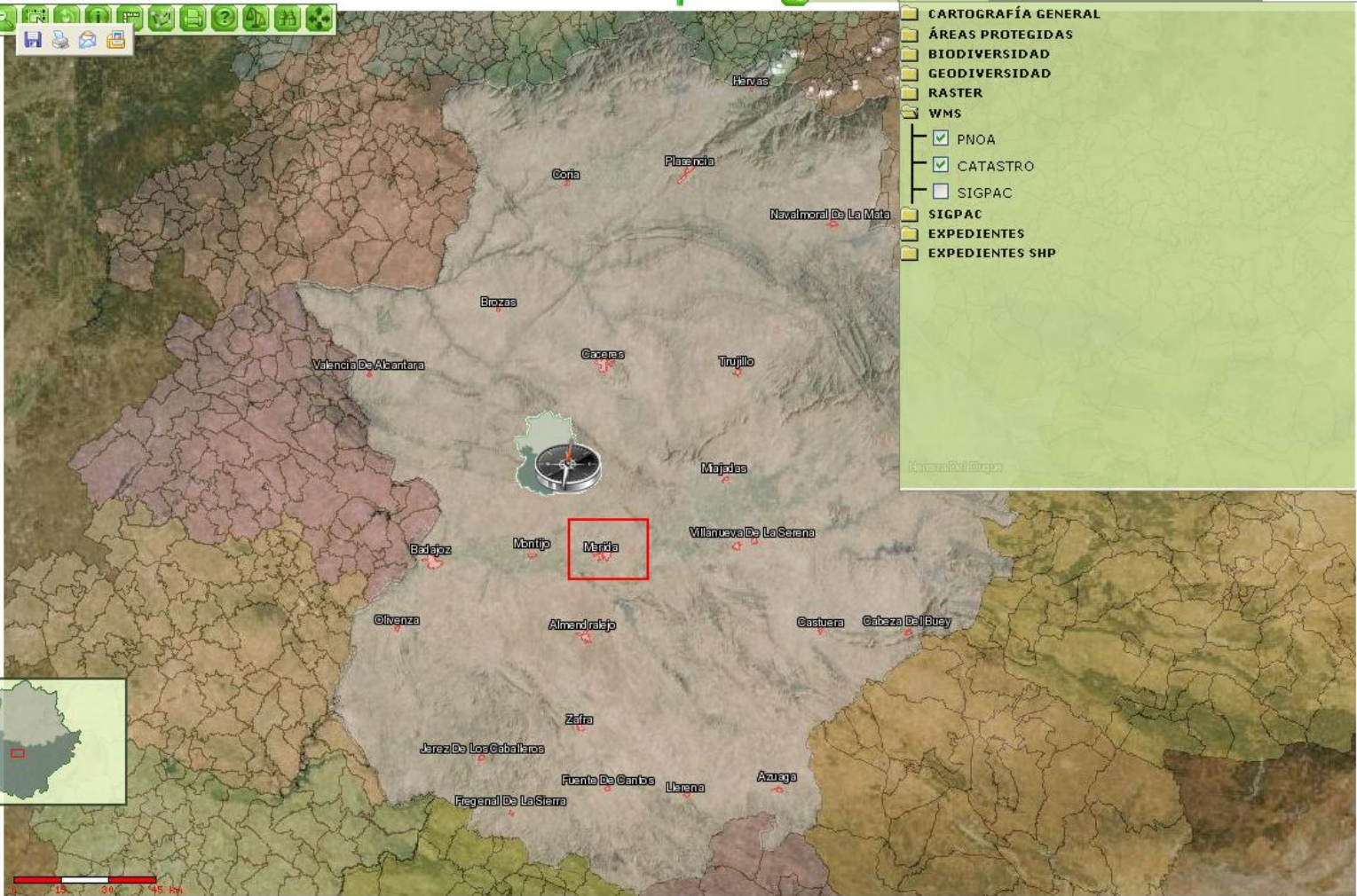
Parque Natural de Sierra de Guadalupe





MAPA GUÍA CAPAS LEYENDA ESCALAS CONSULTAS

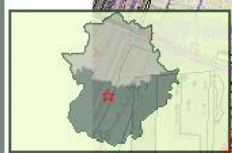
- CARTOGRAFÍA GENERAL
- ÁREAS PROTEGIDAS
- BIODIVERSIDAD
- GEODIVERSIDAD
- RASTER
- WMS
- PNOA
- CATASTRO
- SIGPAC
- SIGPAC
- EXPEDIENTES
- EXPEDIENTES SHP





MAPA GUÍA CAPAS LEYENDA ESCALAS CONSULTAS

- CARTOGRAFÍA GENERAL
- ÁREAS PROTEGIDAS
- BIODIVERSIDAD
- GEODIVERSIDAD
- RASTER
- WMS
 - PNOA
 - CATASTRO
 - SIGPAC
- SIGPAC
- EXPEDIENTES
- EXPEDIENTES SHP



DATOS DE LA VISITA A LA LOCALIZACIÓN

Fecha Visita:

Observaciones:

Acompañado de Agente del Medio Natural:

- SI
- NO

Acompañado de Otros Técnicos:

- SI
- NO

Visita con Solicitante:

- SI
- NO

? Mayo, 2010							
Hoy							
Smn	Lun	Mar	Mie	Jue	Vie	Sab	Dom
17							1 2
18	3	4	5	6	7	8	9
19	10	11	12	13	14	15	16
20	17	18	19	20	21	22	23
21	24	25	26	27	28	29	30
22	31						

Arrastre y mueva

Aceptar

Cancelar

Copia al Agente:



ENLACE VISUALIZADOR

ACEPTAR LOCALIZACIÓN

Terminado

FAVORABLE

SI

- AÑADIR -

- MODIFICAR -

- BORRAR -

MEDIDAS CORRECTORAS

NOMBRE
No se han encontrado coincidencias

Necesita Evaluación Personalizada: ...

Verificado Por el Técnico:

VALORACIÓN DEL INFORME

Valoración

Sin Valoración

Fecha Informe: 11/05/2010

VISITAS REALIZADAS

FECHA	ACOMPAÑADO AGENTE M. NATURAL	ACOMPAÑADO OTRO TÉCNICO	VISITA CON SOLICITANTE	
No se han encontrado coincidencias				

- AÑADIR -

- MODIFICAR -

- BORRAR -

Aceptar

Cancelar

Salir

Aceptar

Portada

Volver

11/05/2010

11/05/2010

11/05/2010

DATOS DE LA VISITA A LA LOCALIZACIÓN

Fecha Visita:

Observaciones:

Se realiza visita a la zona de actuación y se delimitan las areas del monte

Acompañado de Agente del Medio Natural:

SI

NO

Acompañado de Otros Técnicos:

SI

NO

Visita con Solicitante:

SI

NO

Copia al Agente:



Terminado

FAVORABLE

SI

- AÑADIR -

- MODIFICAR -

- BORRAR -

MEDIDAS CORRECTORAS

NOMBRE
No se han encontrado coincidencias

Necesita Evaluación Personalizada: ...

Verificado Por el Técnico:

VALORACIÓN DEL INFORME

Valoración

Fecha Informe:

VISITAS REALIZADAS

FECHA | ACOMPAÑADO AGENTE M. NATURAL | ACOMPAÑADO OTRO TÉCNICO | VISITA CON SOLICITANTE
No se han encontrado coincidencias

- AÑADIR -

- MODIFICAR -

- BORRAR -

Salir

DATOS DE LA LOCALIZACION

Nombre/Finca:

Copia al Agente:

LOCALIZACION

- Localización Por
- Polígono y Parcela
 - Casco Urbano
 - Coordenadas
 - Localización Por Fichero

Coordenadas

MAPA



Coord. X:

Coord. Y:

HUSD:

[ENLACE VISUALIZADOR](#)

[ACEPTAR LOCALIZACION](#)

ASIGNACIÓN DE TÉCNICO

Técnico:

Fecha Traspaso al Técnico:

Fecha Límite Resolver:

Observaciones de la Asignación

ACTIVIDADES A REALIZAR

NOMBRE	FAVORABLE	
<input type="radio"/> ACTIVIDADES FORESTALES	SI	- AÑADIR - - MODIFICAR - - BORRAR -

MEDIDAS CORRECToras

NOMBRE:

Necesita Evaluación Personalizada:

Verificado Por el Técnico:

VALORACIÓN DEL INFORME

Valoración:

Fecha Informe:

VISITAS REALIZADAS

FECHA	ACOMPAÑADO AGENTE M. NATURAL	ACOMPAÑADO OTRO TÉCNICO	VISITA CON SOLICITANTE	
<input checked="" type="checkbox"/> 11/05/2010	SI	SI	SI	- AÑADIR - - MODIFICAR - - BORRAR -

Salir

DATOS DE LA LOCALIZACION

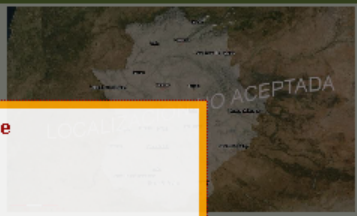
Nombre/Finca: Copia al Agente:

LOCALIZACION

Localización Por Coordenadas

Polígono y Parcela
 Casco Urbano
 Coordenadas
 Localización Por Fichero

MAPA



ASIGNACIÓN DE TÉCNICO

Técnico:

Fecha Traspaso al Técnico:

Fecha Límite Resolver:

Observaciones de la Asignación:

ACTIVIDADES A REALIZAR

NOMBRE	FAVORABLE	OPCIONES
<input type="radio"/> ACTIVIDADES FORESTALES	SI	- AÑADIR - - MODIFICAR - - BORRAR -

MEDIDAS CORRECToras

NOMBRE:

No se han encontrado coincidencias

Necesita Evaluación Personalizada:

Verificado Por el Técnico:

VALORACIÓN DEL INFORME

Valoración:

Fecha Informe:

VISITAS REALIZADAS

FECHA	ACOMPANADO AGENTE NATURAL	ACOMPANADO OTRO TÉCNICO	VISITA CON SOLICITANTE	OPCIONES
<input type="radio"/> 11/05/2010	SI	SI	SI	- AÑADIR - - MODIFICAR - - BORRAR -

Aceptar

Cancelar

Guardado realizado correctamente

Coord. X:

Coord. Y:

HUSO:

Salir

Aceptar

Portada

Volver

-
-
-

DATOS DE LA LOCALIZACION

Nombre/Finca:

Copia al Agente:

LOCALIZACION

Localización Por

- Polígono y Parcela
- Casco Urbano
- Coordenadas
- Localización Por Fichero

Coordenadas

MAPA

Coord. X:

Coord. Y:

HUSD:



[ENLACE VISUALIZADOR](#)

[ACEPTAR LOCALIZACION](#)

ASIGNACIÓN DE TÉCNICO

Técnico:

Fecha Traspaso al Técnico:

Fecha Límite Resolver:

Observaciones de la Asignación

ACTIVIDADES A REALIZAR

NOMBRE	FAVORABLE	
<input type="radio"/> ACTIVIDADES FORESTALES	SI	- AÑADIR - - MODIFICAR - - BORRAR -

MEDIDAS CORRECTORAS

NOMBRE	NECESITA EVALUACIÓN PERSONALIZADA	VERIFICADO POR EL TÉCNICO	FECHA INFORME
No se han encontrado coincidencias	<input type="checkbox"/>	<input type="checkbox"/>	

- Valoración**
- Sin Valoración
 - Favorable Total
 - Favorable Parcial
 - Desfavorable

VISITAS REALIZADAS

FECHA	ACOMPAÑADO AGENTE M. NATURAL	ACOMPAÑADO AGENTE M. SOCIAL	VISITA CON SOLICITANTE	
No se han encontrado coincidencias				- AÑADIR - - MODIFICAR - - BORRAR -

[Aceptar](#)

[Cancelar](#)

[Salir](#)

[Aceptar](#)

[Portada](#)

[Volver](#)

DATOS DE LA LOCALIZACION

Nombre/Finca:

Copia al Agente:

LOCALIZACION

- Localización Por
- Polígono y Parcela
 - Casco Urbano
 - Coordenadas
 - Localización Por Fichero

Coordenadas

MAPA



Coord. X:

Coord. Y:

HUSD:

ASIGNACIÓN DE TÉCNICO

Técnico:

Fecha Traspaso al Técnico:

Fecha Límite Resolver:

Observaciones de la Asignación:

ACTIVIDADES A REALIZAR

NOMBRE	FAVORABLE	
<input type="radio"/> ACTIVIDADES FORESTALES	SI	<input type="button" value="- AÑADIR -"/> <input type="button" value="- MODIFICAR -"/> <input type="button" value="- BORRAR -"/>

MEDIDAS CORRECTORAS

NOMBRE:

Necesita Evaluación Personalizada:

Verificado Por el Técnico:

VALORACIÓN DEL INFORME

Valoración:

Fecha Informe:

VISITAS REALIZADAS

FECHA	ACOMPAÑADO AGENTE M. NATURAL	ACOMPAÑADO OTRO TÉCNICO	VISITA CON SOLICITANTE
No se han encontrado coincidencias			

Mayo, 2010

Smn	Lun	Mar	Mie	Jue	Vie	Sab	Dom
17						1	2
18	3	4	5	6	7	8	9
19	10	11	12	13	14	15	16
20	17	18	19	20	21	22	23
21	24	25	26	27	28	29	30
22	31						

Martes, 11 de Mayo de 2010 (Hoy)

Salir

11/05/2010

11/05/2010

11/05/2010



Bienvenido **Joaquín Dávalos Méndez**

Perfil **Administrador**

[Salir](#)

EXPEDIENTES BIODIVERSIDAD CARTOGRAFÍA MANTENIMIENTOS ADMINISTRACIÓN MANUAL

EXPEDIENTES DE CONSERVACION DE LA NATURALEZA

ALTA (Exp. n°: 01429)

Nº Expediente: Tipo: Ejercicio: Fecha Alta:
Administrativo: Asunto: Fecha Registro:
Fase: Informe Referencia: Fecha Entrada SCNAP:

[Aceptar](#)
[Portada](#)
[Volver](#)

[Solicitante/Promotor](#) [Localizaciones](#) [Subsanaciones](#) [Documentación](#) [Observaciones](#)

NOMBRE	TÉCNICO	PROVINCIA	MUNICIPIO
<input type="radio"/> MUP 98, Sierra de Caminomorisco, Lote 8	Joaquín Dávalos Méndez		

[- AÑADIR -](#)

[- MODIFICAR -](#)

[- BORRAR -](#)

ESPECIES

OTRAS ANOTACIONES

NOMBRE

No se han encontrado coincidencias

[- AÑADIR -](#)

[- MODIFICAR -](#)

Especies - Mozilla Firefox

http://pruexpbiodiversidad.eco.pri/gexpedientes_ma/expedientes/especie.jsp?id=&idExped

DATOS DE LA ESPECIE

Especie:

Sexo: Macho Hembra

Sistema de Identificación:

Número Identificación:

Cupo de Capturas totales para la temporada:

Método de Captura:

Periodo Autorizado:

Baja de la Especie

Baja: SI Fecha: Causa:

Observaciones:

[Aceptar](#) [Cancelar](#)

Terminado



Bienvenido **Joaquín Dávalos Méndez**

Perfil **Administrador**

Salir

EXPEDIENTES BIODIVERSIDAD CARTO

Especies - Mozilla Firefox

EXPEDIENTES

http://pruexpbiodiversidad.eco.pri/gexpedientes_ma/comun/buscarEspecie.jsp

Nº Expediente:

Reino: Grupo:

Administrativo:

Fase:

Solicitante/Promotor

RESULTADO DE LA BÚSQUEDA

NOMBRE

IDENTIFICADOR	N. CIENTÍFICO	N. VULGAR	CREA
Accinisu	Accipiter nisus	Gavilán común	DE INTERES ESPECIAL
Aegymona	Aegypius monachus	Buitre negro	SENSIBLE A LA ALTERACION DE SU HABITAT
Aquiadal	Aquila adalberti	Aguila imperial ibérica	EN PELIGRO DE EXTINCION
Aquichry	Aquila chrysaetos	Águila real	YULNERABLE
Asiootus	Asio otus	Búho chico	YULNERABLE
Bubobubo	Bubo bubo	Búho real	DE INTERES ESPECIAL
Butebute	Buteo buteo	Busardo ratonero	DE INTERES ESPECIAL
Cicocico	Ciconia ciconia	Cigüeña blanca	DE INTERES ESPECIAL
Ciconigr	Ciconia nigra	Cigüeña negra	EN PELIGRO DE EXTINCION
Circgall	Circaetus gallicus	Culebrera europea	DE INTERES ESPECIAL
Elancaer	Elanus caeruleus	Elanio común	YULNERABLE
Falcpere	Falco peregrinus	Halcón peregrino	SENSIBLE A LA ALTERACION DE SU HABITAT
Falcsubb	Falco subbuteo	Alcotán europeo	SENSIBLE A LA ALTERACION DE SU HABITAT

MUP 98, Sierra de Caminomorisc

Buscar Cancelar

- AÑADIR -

ESPECIES

No se han encontrado coincidencias

- AÑADIR -

Terminado

Método de Captura:

Periodo Autorizado:

Baja de la Especie

Baja: SI Fecha:

Causa:

Observaciones:

Aceptar Cancelar

Terminado

Aceptar
 Portada
 Volver

05/2010
 05/2010
 05/2010



Bienvenido **Joaquín Dávalos Méndez**

Perfil **Administrador**

Salir

EXPEDIENTES BIODIVERSIDAD CARTOGRAFÍA MANTENIMIENTOS ADMINISTRACIÓN MANUAL

EXPEDIENTES DE CONSERVACION DE LA NATURALEZA ALTA (Exp. nº: 01429)

Nº Expediente: Tipo: Ejercicio: Fecha Alta:
Administrativo: Asunto: Fecha Registro:
Fase: Informe Referencia: Fecha Entrada SCNAP:

Solicitante/Promotor	Localizaciones	Subsanaciones	Documentación	Observaciones
NOMBRE	TÉCNICO	PROVINCIA	MUNICIPIO	
<input type="radio"/> MUP 98, Sierra de Caminomorisco, Lote 8	Joaquín Dávalos Méndez			

- AÑADIR - - MODIFICAR - - BORRAR -

ESPECIES

NOMBRE
No se han encontrado coincidencias

- AÑADIR -

OTRAS ANOTACIONES

Especies - Mozilla Firefox

http://pruexpbiodiversidad.eco.pri/gexpedientes_ma/expedientes/especie.jsp?id=&idExped

DATOS DE LA ESPECIE

Especie:

Sexo: Macho Hembra

Sistema de Identificación:

Número Identificación:

Cupo de Capturas totales para la temporada:

Método de Captura:

Periodo Autorizado:

Baja de la Especie

Baja: SI Fecha: Causa:

Observaciones:

Se encuentra un nido ocupado

Terminado

-
-
-



Bienvenido **Joaquín Dávalos Méndez**

Perfil **Administrador**

[Salir](#)

EXPEDIENTES BIODIVERSIDAD CARTOGRAFÍA MANTENIMIENTOS ADMINISTRACIÓN MANUAL

EXPEDIENTES DE CONSERVACION DE LA NATURALEZA ALTA (Exp. nº: 01429)

Nº Expediente: Tipo: Ejercicio: Fecha Alta:
Administrativo: Asunto: Fecha Registro:
Fase: Informe Referencia: Fecha Entrada SCNAP:

Solicitante/Promotor Localizaciones Subsanaciones Documentación Observaciones

NOMBRE	TÉCNICO	PROVINCIA	MUNICIPIO
<input type="radio"/> MUP 98, Sierra de Caminomorisco, Lote 8	Joaquín Dávalos Méndez		

[- AÑADIR -](#) [- MODIFICAR -](#) [- BORRAR -](#)

ESPECIES

NOMBRE
No se han encontrado coincidencias

OTRAS ANOTACIONES

Especies - Mozilla Firefox

http://pruexpbiodiversidad.eco.pri/gexpedientes_ma/expedientes/especie.jsp?id=&idExped

DATOS DE LA ESPECIE

Especie:

Sexo: Macho Hembra

Sistema de Identificación:

Número Identificación:

Cupo de Capturas total: para

Método de Captura:

Periodo Autorizado:

Baja de la Especie:

Baja: SI NO

Observaciones:

La actualización se ha realizado correctamente

[Aceptar](#)
[Portada](#)
[Volver](#)



Bienvenido **Joaquín Dávalos Méndez**

Perfil **Administrador**

Salir

EXPEDIENTES BIODIVERSIDAD CARTOGRAFÍA MANTENIMIENTOS ADMINISTRACIÓN MANUAL

EXPEDIENTES DE CONSERVACION DE LA NATURALEZA

ALTA (Exp. nº: 01429)

Nº Expediente: Tipo: Ejercicio: Fecha Alta:
Administrativo: Asunto: Fecha Registro:
Fase: Informe Referencia: Fecha Entrada SCNAP:

Solicitante/Promotor Localizaciones **Subsanaciones** Documentación Observaciones

REQUERIMIENTOS DE SUBSANACIÓN

FECHA	TIPO DE SUBSANACIÓN	SUBSANADA
No se han encontrado coincidencias		

- AÑADIR -

- MODIFICAR -

- BORRAR -

- [Aceptar](#)
- [Portada](#)
- [Volver](#)

Datos Específicos

Empty text area for specific data.



Bienvenido **Joaquín Dávalos Méndez**

Perfil **Administrador**

Salir

EXPEDIENTES BIODIVERSIDAD CARTOGRAFÍA MANTENIMIENTOS ADMINISTRACIÓN MANUAL

EXPEDIENTES DE CONSERVACION DE LA NATURALEZA

ALTA (Exp. nº: 01429)

Nº Expediente: Tipo: Ejercicio: Fecha Alta:
Administrativo: Asunto: Fecha Registro:
Fase: Informe Referencia: Fecha Entrada SCNAP:

- Aceptar
- Portada
- Volver

Solicitante/Promotor Localizaciones Subsanaciones Documentación Observaciones

REQUERIMIENTOS DE SUBSANACIÓN

FECHA	TIPO DE SUBSANACIÓN	SUBSANADA
No se han encontrado coincidencias		

- AÑADIR -

Datos Específicos

Subsanacion - Mozilla Firefox
http://pruexpbiodiversidad.eco.pri/gexpedientes_ma/expedientes/subsanacion.jsp?id=&idExpediente=1539

DATOS DE LA SUBSANACIÓN

Fecha Subsanación: Tipo Subsanación:

Observaciones:

Fecha Acuse: Subsanado: SI NO

Fecha Contestación:

PETICIÓN DE DOCUMENTOS

- Características del cerramiento
- Fotocopia compulsada del DNI
- Justificación de la actividad
- Libro de familia
- Medidas correctoras para minimizar impactos

Terminado



Bienvenido **Joaquín Dávalos Méndez**

Perfil **Administrador**

Salir

EXPEDIENTES BIODIVERSIDAD CARTOGRAFÍA MANTENIMIENTOS ADMINISTRACIÓN MANUAL

EXPEDIENTES DE CONSERVACION DE LA NATURALEZA

ALTA (Exp. n°: 01429)

Nº Expediente: **CN** **0064** **LD** **INF** Tipo: **INF-Información Ambiental** Ejercicio: **2010** Fecha Alta: **11/05/2010**
 Administrativo: **Joaquín Dávalos Méndez** Asunto: **Implantación de modelo de gestión forestal sostenible** Fecha Registro: **11/05/2010**
 Fase: **TRAMITACIÓN** Informe Referencia: **9N1041FR131** Fecha Entrada SCNAP: **11/05/2010**

- Aceptar
- Portada
- Volver

Solicitante/Promotor Localizaciones Subsanaciones Documentación Observaciones

REQUERIMIENTOS DE SUBSANACIÓN

FECHA	TIPO DE SUBSANACIÓN	SUBSANADA
No se han encontrado coincidencias		

- AÑADIR -

Datos Específicos

Subsanacion - Mozilla Firefox

http://pruexpbiodiversidad.eco.pri/gexpedientes_ma/expedientes/subsanacion.jsp?id=&idExpediente=1539

DATOS DE LA SUBSANACIÓN

Fecha Subsanción: Tipo Subsanción: **Solicitud de Cartografia**

Observación:

Fecha Acus:

Fecha Cont:

Subsanado: SI NO

PETICIÓN

- Carac
- Fotocópias compulsadas del DNI
- Justificación de la actividad
- Libro de familia
- Medidas correctoras para minimizar impactos

Terminado

Mayo, 2010

Hoy

Smn	Lun	Mar	Mie	Jue	Vie	Sab	Dom
17						1	2
18	3	4	5	6	7	8	9
19	10	11	12	13	14	15	16
20	17	18	19	20	21	22	23
21	24	25	26	27	28	29	30
22	31						

Martes, 11 de Mayo de 2010 (Hoy)



Bienvenido **Joaquín Dávalos Méndez**

Perfil **Administrador**

Salir

EXPEDIENTES BIODIVERSIDAD CARTOGRAFÍA MANTENIMIENTOS ADMINISTRACIÓN MANUAL

EXPEDIENTES DE CONSERVACION DE LA NATURALEZA

ALTA (Exp. nº: 01429)

Nº Expediente: **CN** **0064** **LD** **INF** Tipo: **INF-Información Ambiental** Ejercicio: **2010** Fecha Alta: **11/05/2010**
Administrativo: **Joaquín Dávalos Méndez** Asunto: **Implantación de modelo de gestión forestal sostenible** Fecha Registro: **11/05/2010**
Fase: **TRAMITACIÓN** Informe Referencia: **9N1041FR131** Fecha Entrada SCNAP: **11/05/2010**

Aceptar
Portada
Volver

Solicitante/Promotor Localizaciones Subsanaciones Documentación Observaciones

REQUERIMIENTOS DE SUBSANACIÓN

FECHA	TIPO DE SUBSANACIÓN	SUBSANADA
No se han encontrado coincidencias		

- AÑADIR -

Datos Específicos

Subsanacion - Mozilla Firefox
http://pruexpbiodiversidad.eco.pri/gexpedientes_ma/expedientes/subsanacion.jsp?id=&idExpediente=1539

DATOS DE LA SUBSANACIÓN

Fecha Subsanación: **11/05/2010** Tipo Subsanación: **Solicitud de Cartografía**

Observaciones:
Se precisa de un mapa de localización detallado sobre ortofotografía con información de las coordenadas.

Fecha Acuse: **11/05/2010**
Fecha Contestación: **11/05/2010** Subsanado: SI NO

PETICIÓN DE DOCUMENTOS

- Fotocopia compulsada del DNI
- Justificación de la actividad
- Libro de familia
- Medidas correctoras para minimizar impactos
- Solicitud de cartografía

Aceptar Cancelar

Terminado



Bienvenido **Joaquín Dávalos Méndez**

Perfil **Administrador**

Salir

EXPEDIENTES BIODIVERSIDAD CARTOGRAFÍA MANTENIMIENTOS ADMINISTRACIÓN MANUAL

EXPEDIENTES DE CONSERVACION DE LA NATURALEZA

ALTA (Exp. nº: 01429)

Nº Expediente: Tipo: Ejercicio: Fecha Alta:
Administrativo: Asunto: Fecha Registro:
Fase: Informe Referencia: Fecha Entrada SCNAP:

- Solicitante/Promotor
- Localizaciones
- Subsanaciones
- Documentación**
- Observaciones

INFORMES Y DOCUMENTOS DEL EXPEDIENTE

DOCUMENTOS	FECHA DOCUMENTO	PERSONA	ARCHIVO
- AÑADIR -			
- BORRAR -			

- Aceptar
- Portada
- Volver

Datos Específicos



Bienvenido **Joaquín Dávalos Méndez**

Perfil **Administrador**

Salir

EXPEDIENTES BIODIVERSIDAD CARTOGRAFÍA MANTENIMIENTOS ADMINISTRACIÓN MANUAL

EXPEDIENTES DE CONSERVACION DE LA NATURALEZA

ALTA (Exp. nº: 01429)

Nº Expediente: Tipo: Ejercicio: Fecha Alta:
Administrativo: Asunto: Fecha Registro:
Fase: Informe Referencia: Fecha Entrada SCNAP:

[Aceptar](#)
[Portada](#)
[Volver](#)

[Solicitante/Promotor](#) [Localizaciones](#) [Subsanaciones](#) [Documentación](#) [Observaciones](#)

INFORMES Y DOCUMENTOS DEL EXPEDIENTE

DOCUMENTOS	FECHA DOCUMENTO	PERSONA	ARCHIVO
- BORRAR -			

Documentos - Mozilla Firefox

http://pruexpbiodiversidad.eco.pri/gexpedientes_ma/expedientes/documentos.jsp?id=&idExpediente=1539

DOCUMENTOS

Tipo Doc.:

Fecha: Nombre:

Persona:

Seleccione el fichero:

Datos Específicos

Terminado



Bienvenido **Joaquín Dávalos Méndez**

Perfil **Administrador**

Salir

EXPEDIENTES BIODIVERSIDAD CARTOGRAFÍA MANTENIMIENTOS ADMINISTRACIÓN MANUAL

EXPEDIENTES DE CONSERVACION DE LA NATURALEZA

ALTA (Exp. nº: 01429)

Nº Expediente: Tipo: Ejercicio: Fecha Alta:
Administrativo: Asunto: Fecha Registro:
Fase: Informe Referencia: Fecha Entrada SCNAP:

- Aceptar
- Portada
- Volver

- Solicitante/Promotor
- Localizaciones
- Subsanaciones
- Documentación
- Observaciones

INFORMES Y DOCUMENTOS DEL EXPEDIENTE

DOCUMENTOS	FECHA DOCUMENTO	PERSONA	ARCHIVO
- BORRAR -			

Documentos - Mozilla Firefox

Carga de archivos

Buscar en:

Nombre	Tamaño	Tipo	Fecha d
20100427143842.pdf	597 KB	Adobe Acrobat Doc...	05/05/20
analisis especies.xls	22 KB	Hoja de cálculo de ...	06/05/20
Anexo 1 Contestación a la cart...	10.099 KB	Documento de Micro...	07/05/20
Anexo 2 Contestación a la cart...	1.501 KB	Documento de Micro...	07/05/20
Contestación a la carta de la D...	137 KB	Documento de Micro...	11/05/20
Contestación a la carta de la D...	9.986 KB	Carpeta comprimida (...)	07/05/20
ContestandoCarta.mxd	201 KB	ESRI ArcMap Docu...	06/05/20
documento estudios contratad...	10.112 KB	Documento de Micro...	06/05/20
Evaluación.doc	10.163 KB	Documento de Micro...	07/05/20
Lince.pdf	167 KB	Adobe Acrobat Doc...	07/05/20

Nombre:
Tipo:

Datos Específicos



Bienvenido **Joaquín Dávalos Méndez**

Perfil **Administrador**

Salir

EXPEDIENTES BIODIVERSIDAD CARTOGRAFÍA MANTENIMIENTOS ADMINISTRACIÓN MANUAL

EXPEDIENTES DE CONSERVACION DE LA NATURALEZA

ALTA (Exp. nº: 01429)

Nº Expediente: Tipo: Ejercicio: Fecha Alta:
Administrativo: Asunto: Fecha Registro:
Fase: Informe Referencia: Fecha Entrada SCNAP:

- Solicitante/Promotor
- Localizaciones
- Subsanaciones
- Documentación
- Observaciones

INFORMES Y DOCUMENTOS DEL EXPEDIENTE

DOCUMENTOS	FECHA DOCUMENTO	PERSONA	ARCHIVO
- BORRAR -			

Documentos - Mozilla Firefox

http://pruexpbiodiversidad.eco.pri/gexpedientes_ma/expedientes/documentos.jsp?id=&idExpediente=1539

DOCUMENTOS

Tipo Doc.:

Fecha:

Persona:

Seleccione el fichero:

Guardado realizado correctamente

La página en http://pruexpbiodiversidad.eco.pri d...

Transfiriendo datos desde pruexpbiodiversidad.eco.pri...

- Aceptar
- Portada
- Volver



Bienvenido **Joaquín Dávalos Méndez**

Perfil **Administrador**

Salir

EXPEDIENTES BIODIVERSIDAD CARTOGRAFÍA MANTENIMIENTOS ADMINISTRACIÓN MANUAL

EXPEDIENTES DE CONSERVACION DE LA NATURALEZA

ALTA (Exp. nº: 01429)

Nº Expediente: Tipo: Ejercicio: Fecha Alta:
Administrativo: Asunto: Fecha Registro:
Fase: Informe Referencia: Fecha Entrada SCNAP:

- Aceptar
- Portada
- Volver

[Solicitante/Promotor](#) [Localizaciones](#) [Subsanaciones](#) [Documentación](#) [Observaciones](#)

INFORMES Y DOCUMENTOS DEL EXPEDIENTE

DOCUMENTOS	FECHA DOCUMENTO	PERSONA	ARCHIVO
Documentacion de la solicitud CRI Servicio forestal	11/05/2010	Joaquín Dávalos Méndez	

- AÑADIR -

- BORRAR -

Datos Específicos



Bienvenido **Joaquín Dávalos Méndez**

Perfil **Administrador**

[Salir](#)

EXPEDIENTES BIODIVERSIDAD CARTOGRAFÍA MANTENIMIENTOS ADMINISTRACIÓN MANUAL

EXPEDIENTES DE CONSERVACION DE LA NATURALEZA

ALTA (Exp. nº: 01429)

Nº Expediente: Tipo: Ejercicio: Fecha Alta:
Administrativo: Asunto: Fecha Registro:
Fase: Informe Referencia: Fecha Entrada SCNAP:

- [Aceptar](#)
- [Portada](#)
- [Volver](#)

[Solicitante/Promotor](#) [Localizaciones](#) [Subsanaciones](#) [Documentación](#) [Observaciones](#)

OBSERVACIONES GENERALES

OTRAS OBSERVACIONES

Datos Específicos



Bienvenido **Joaquín Dávalos Méndez**

Perfil **Administrador**

Salir

EXPEDIENTES BIODIVERSIDAD CARTOGRAFÍA MANTENIMIENTOS ADMINISTRACIÓN MANUAL

EXPEDIENTES DE CONSERVACION DE LA NATURALEZA

ALTA (Exp. nº: 01429)

Nº Expediente: Tipo: Ejercicio: Fecha Alta:
Administrativo: Asunto: Fecha Registro:
Fase: Informe Referencia: Fecha Entrada SCNAP:

Acceptar
Portada
Volver

Solicitante/Promotor Localizaciones Subsanaciones Documentación Observaciones

OBSERVACIONES GENERALES

OTRAS OBSERVACIONES

Datos Específicos

Una vez que hemos rellenado todos los datos aceptamos la localización para que el sistema haga el cruce de la localización con todas las capas de biodiversidad y espacios naturales obteniendo las posibles afecciones que tiene el expediente y técnico pueda valorar adecuadamente con los máximos datos posibles.



Bienvenido **Joaquín Dávalos Méndez**

Perfil **Administrador**

Salir

EXPEDIENTES BIODIVERSIDAD CARTOGRAFÍA MANTENIMIENTOS ADMINISTRACIÓN MANUAL

EXPEDIENTES DE CONSERVACION DE LA NATURALEZA

MODIFICACIÓN DEL EXPTE. Nº (01429)

Nº Expediente: Tipo: Ejercicio: Fecha Alta:
Administrativo: Asunto: Fecha Registro:
Fase: Informe Referencia: Fecha Entrada SCNAP:

Solicitante/Promotor Localizaciones Subsanaciones Resolución Documentación Observaciones Seguimiento

NOMBRE	TÉCNICO	PROVINCIA	MUNICIPIO
<input type="radio"/> MUP 98, Sierra de Caminomorisco, Lote 8	Joaquín Dávalos Méndez	CACERES	CAMINOMORISCO

- AÑADIR -

- MODIFICAR -

- BORRAR -

ESPECIES

OTRAS ANOTACIONES

NOMBRE
<input type="radio"/> Aquila adalberti

- AÑADIR -

- MODIFICAR -

- BORRAR -

Aceptar

Imprimir

Portada

Volver

Quando el técnico ha hecho el análisis pertinente e incorporado todos los pormenores necesarios, se pasa imprimir el expediente, el sistema proporcionará los modelos posibles a utilizar en este expediente dependiendo de los cruces con las diversas capas.



Bienvenido **Joaquín Dávalos Méndez**

Perfil **Administrador**

[Salir](#)

EXPEDIENTES BIODIVERSIDAD CARTOGRAFÍA MANTENIMIENTOS ADMINISTRACIÓN MANUAL

EXPEDIENTES DE CONSERVACION DE LA NATURALEZA

MODIFICACIÓN DEL EXPTE. Nº (01429)

Nº Expediente: Tipo: Ejercicio: Fecha Alta:
Administrativo: Asunto: Fecha Registro:
Fase: Informe Referencia: Fecha Entrada SCNAP:

Solicitante/Promotor Localizaciones Subsanaciones Resolución Documentación

NOMBRE	TÉCNICO
<input type="radio"/> MUP 98, Sierra de Caminomorisco, Lote 8	Joaquín Dávalos Méndez

- AÑADIR -

- MODI

ESPECIES

NOMBRE
<input type="radio"/> Aquila adalberti

- AÑADIR -

- MODIFICAR -

- BORRAR -

Descargas

Documento(123).rtf 11.5 KB - eco.pri	11:57
Docu[pruexpbiodiversidad.eco.pri] 11.5 KB - eco.pri	11:57
Documento(121).rtf 1.1 MB - eco.pri	11:23
Documento(120).rtf 13.5 KB - eco.pri	11:19
Documento(119).rtf 11.1 KB - eco.pri	11:18

- [Aceptar](#)
- [Imprimir](#)
- [Portada](#)
- [Volver](#)



Bienvenido **Joaquín Dávalos Méndez**

Perfil **Administrador**

[Salir](#)

EXPEDIENTES BIODIVERSIDAD CARTOGRAFÍA MANTENIMIENTOS ADMINISTRACIÓN MANUAL

EXPEDIENTES DE CONSERVACION DE LA NATURALEZA

MODIFICACIÓN DEL EXPTE. N° (01429)

Nº Expediente: Tipo: Ejercicio: Fecha Alta:
Administrativo: Asunto: Fecha Registro:
Fase: Informe Referencia: Fecha Entrada SCNAP:

[Solicitante/Promotor](#) [Localizaciones](#) [Subsanaciones](#) [Resolución](#) [Documentación](#) [Observaciones](#) [Seguimiento](#)

RESOLUCIÓN DEL EXPEDIENTE

Tipo Resolución: Fecha Límite Para Resolver:
Fecha Resolución: Fecha Acuse:
Fecha Salida SCNAP:

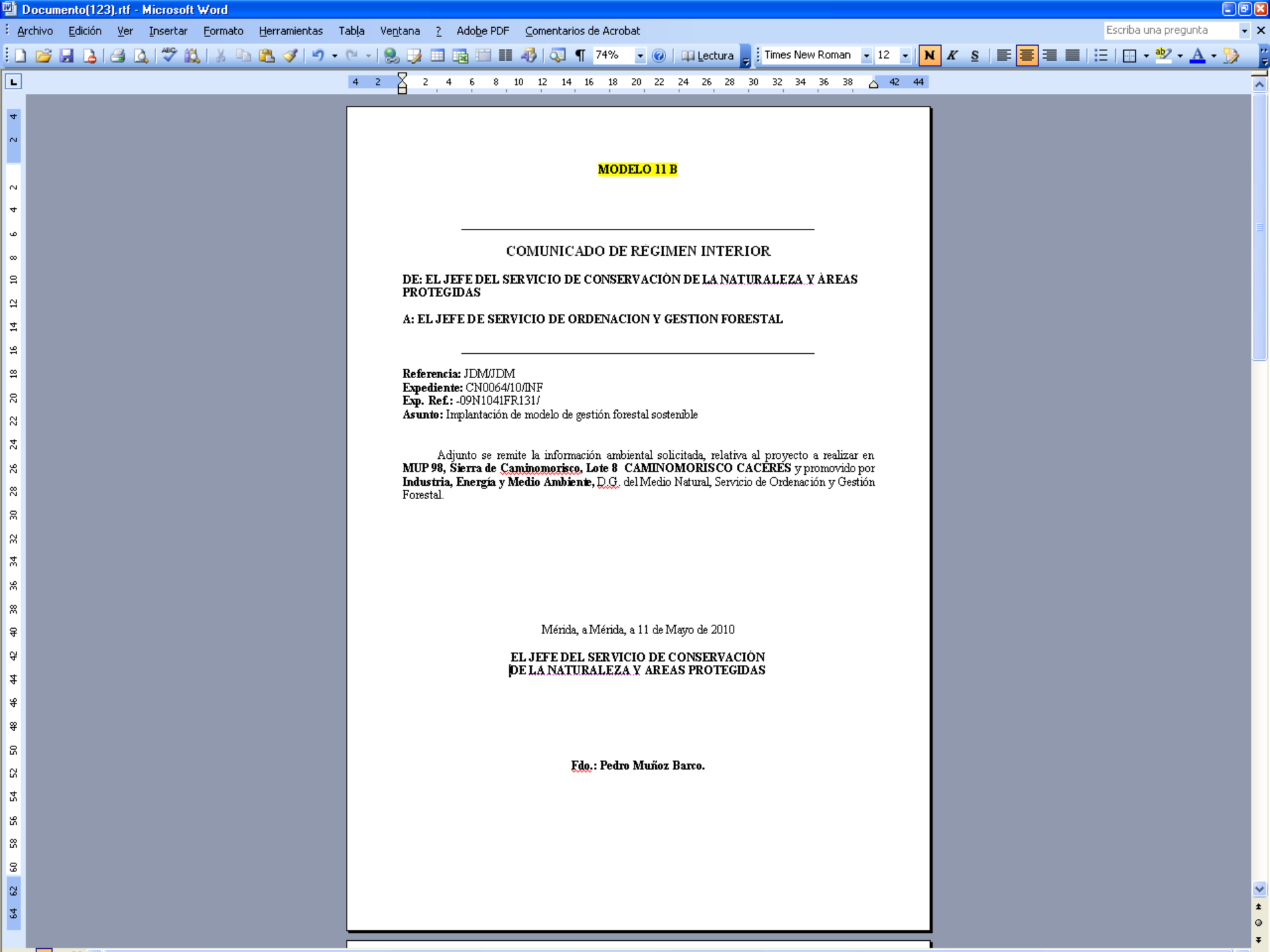
OBSERVACIONES

Guardado realizado correctamente

[✕](#)

- [Aceptar](#)
- [Imprimir](#)
- [Portada](#)
- [Volver](#)

Datos Específicos



MODELO 11 B

COMUNICADO DE REGIMEN INTERIOR

DE: EL JEFE DEL SERVICIO DE CONSERVACIÓN DE LA NATURALEZA Y ÁREAS PROTEGIDAS

A: EL JEFE DE SERVICIO DE ORDENACION Y GESTION FORESTAL

Referencia: JDM/JDM
Expediente: CN0064/10/INF
Exp. Ref.: -09N1041FR131/
Asunto: Implantación de modelo de gestión forestal sostenible

Adjunto se remite la información ambiental solicitada, relativa al proyecto a realizar en MUP 98, Sierra de Caminomorisco, Lote 8 CAMINOMORISCO CACERES y promovido por Industria, Energía y Medio Ambiente, D.G. del Medio Natural, Servicio de Ordenación y Gestión Forestal.

Mérida, a Mérida, a 11 de Mayo de 2010

**EL JEFE DEL SERVICIO DE CONSERVACIÓN
DE LA NATURALEZA Y AREAS PROTEGIDAS**

Fdo.: Pedro Muñoz Barco.



Bienvenido Joaquín

Salir

DOCUMENTOS

Tipo Doc.: **EXPEDIENTE RESUELTO POR TECNICO**

Fecha: **11/05/2010** Nombre: **Como expediente resuelto**

Persona: **Joaquín Dávalos Méndez**

Seleccione el fichero: Examinar...

MODIFICACIÓN DEL EXPTE. Nº (01429)

Ejercicio: **2010**

Fecha Alta: **11/05/2010**

Fecha Registro: **11/05/2010**

Fecha Entrada SCNAP: **11/05/2010**

FECHA DOCUMENTO	PERSONA	ARCHIVO
- BORRAR -		

Carga de archivos

Buscar en: **ContestacionCartaBruselas_Directiva Habitat:**

- 20100427143842.pdf
- analisis especies.xls
- Anexo 1 Contestación a la carta de la DGMA de la Comisión Europea.doc
- Anexo 2 Contestación a la carta de la DGMA de la Comisión Europea.doc
- Contestación a la carta de la DGMA de la Comisión Europea.doc
- Contestación a la carta de la DGMA de la Comisión Europea.zip
- ContestandoCarta.mxd
- documento estudios contratados es
- Evaluación.doc
- Lince.pdf

Nombre:

Tipo: **Todos los archivos**

Tipo: Documento de Microsoft Word
Autor: jldavalos
Título: Evaluación, vigilancia y presentación de informes de conformidad
Fecha de modificación: 11/05/2010 9:33
Tamaño: 137 KB

Datos Específicos



Bienvenido **Joaquín Dávalos Méndez**

Perfil **Administrador**

Salir

EXPEDIENTES BIODIVERSIDAD CARTOGRAFÍA MANTENIMIENTOS ADMINISTRACIÓN MANUAL

EXPEDIENTES DE CONSERVACION DE LA NATURALEZA

MODIFICACIÓN DEL EXPTE. Nº (01429)

Nº Expediente: Tipo: Ejercicio: Fecha Alta:
 Administrativo: Asunto: Fecha Registro:
 Fase: Informe Referencia: Fecha Entrada SCNAP:

Solicitante/Promotor Localizaciones Subsanaciones Resolución Documentación Observaciones Seguimiento

Alegaciones

FECHA PRESENTACIÓN	DESCRIPCION	FECHA TERMINACIÓN
No se han encontrado coincidencias		
- AÑADIR -	- MODIFICAR -	- BORRAR -

Seguimiento Expediente

CUMPLIMIENTO MEDIDAS CORRECTORAS

NOMBRE	CUMPLIMIENTO
No se han encontrado coincidencias	
- MODIFICAR -	

NIVEL DE AFECCIONES

AFECCIÓN	RECINTO
<input type="radio"/> HURDES	0
<input type="radio"/> LAS HURDES	0
<input type="radio"/> Zona Norte	0
- MODIFICAR -	

- [Aceptar](#)
- [Imprimir](#)
- [Portada](#)
- [Volver](#)



Alegacion - Mozilla Firefox
http://pruexpbiodiversidad.eco.pri/gexpedientes_ma/expedientes/alegacion.jsp?id=&idExpediente=1539

DATOS DE LA ALEGACIÓN

Fecha Presentación: 11/05/2010

Descripción: Comprobación en campo

Fecha Terminación: 11/05/2010

Observaciones:

Aceptar Cancelar

Salir

FECHA DE INICIO DEL EXPTE. N° (01429)

Fecha Alta: 11/05/2010

Fecha Registro: 11/05/2010

Fecha Entrada SCNAP: 11/05/2010

- Aceptar
- Imprimir
- Portada
- Volver

FECHA TERMINACIÓN

- BORRAR -

	RECINTO
<input type="radio"/>	0
<input type="radio"/>	0
<input type="radio"/>	0

- MODIFICAR -

- MODIFICAR -



Bienvenido **Joaquín Dávalos Méndez**

Perfil **Administrador**

Salir

EXPEDIENTES BIODIVERSIDAD CARTOGRAFÍA MANTENIMIENTOS ADMINISTRACIÓN MANUAL

EXPEDIENTES DE CONSERVACION DE LA NATURALEZA

MODIFICACIÓN DEL EXPTE. Nº (01429)

Nº Expediente: Tipo: Ejercicio: Fecha Alta:
 Administrativo: Asunto: Fecha Registro:
 Fase: Informe Referencia: Fecha Entrada SCNAP:

Solicitante/Promotor Localizaciones Subsanaciones Resolución Documentación Observaciones Seguimiento

Alegaciones

FECHA PRESENTACIÓN	DESCRIPCION	FECHA TERMINACIÓN
No se han encontrado coincidencias		
- AÑADIR -	- MODIFICAR -	- BORRAR -

Seguimiento Expediente

CUMPLIMIENTO MEDIDAS CORRECTORAS

NOMBRE	CUMPLIMIENTO
<input type="radio"/> Se respetarán los pies que contengan algún nido de especies protegidas, así como los situados alrededor de éstos (según especie y terreno).	

- MODIFICAR -

NIVEL DE AFECCIONES

AFECCIÓN	RECINTO
<input type="radio"/> HURDES	0
<input type="radio"/> LAS HURDES	0
<input type="radio"/> Zona Norte	0

- MODIFICAR -

- Aceptar
- Imprimir
- Portada
- Volver



Medidas Correctoras - Mozilla Firefox

http://pruexpbiodiversidad.eco.pri/gexpedientes_ma/expedientes/mod_medidas_seguimiento.jsp?id=1360&idExpediente=1539

CUMPLIMIENTO DE LA MEDIDA CORRECTORA

Nº Expediente: Medida Correctora:

Administrativo:

Fase:

Solicitante/Procedimiento:

Alegaciones:

Observaciones:

Nivel de Cumplimiento:

- SI (Si se ha cumplido)
- NO (No se ha cumplido)
- Parcial (Cumplimiento Parcial)

Terminado

Salir

REGISTRO DE LA MEDIDA CORRECTORA DEL EXPTE. Nº (01429)

Fecha Alta: 11/05/2010

Fecha Registro: 11/05/2010

Fecha Entrada SCNAP: 11/05/2010

FECHA TERMINACIÓN

- BORRAR -

NOMBRE	RECINTO
Se resp...	0
como lo...	0
	0

- MODIFICAR -

- Aceptar
- Imprimir
- Portada
- Volver



Bienvenido

Salir

Afección - Mozilla Firefox
http://pruexpbiodiversidad.eco.pri/gexpedientes_ma/expedientes/nuevaafeccion.jsp?id=35902&idExpediente=1539

DATOS DE LA AFECCIÓN EN LA LOCALIZACIÓN

Afección:

Recinto:

Administrativo: LIC ES4320011 ; LAS HURDES

Fase:

Solicitante/Procedimiento:

Alegaciones

Observaciones:

Seguimiento: Terminado

MODIFICACIÓN DEL EXPTE. Nº (01429)

Fecha Alta:

Fecha Registro:

Fecha Entrada SCNAP:

-
-
-
-

FECHA TERMINACIÓN

- BORRAR -

CUMPLIMIENTO MEDIDAS CORRECToras

NOMBRE	CUMPLIMIENTO
<input checked="" type="radio"/> Se respetarán los pies que contengan algún nido de especies protegidas, así como los situados alrededor de éstos (según especie y terreno).	

- MODIFICAR -

NIVEL DE AFECCIONES

AFECCIÓN	RECINTO
<input type="radio"/> HURDES	0
<input checked="" type="radio"/> LAS HURDES	0
<input type="radio"/> Zona Norte	0

- MODIFICAR -

Una vez firmado el expediente por las autoridades pertinentes se digitaliza y se sube al sistema cerrando de esta forma el expediente, se tendrá toda la documentación recogida para su posible consulta.

Localizaciones - Mozilla Firefox

http://pruexpbiodiversidad.eco.pri/gexpedientes_ma/expedientes/localizacion.jsp?id=2012&idExpediente=1539

DATOS DE LA LOCALIZACION

Nombre/Finca: Copia al Agente:

LOCALIZACION

Localización Por

- Polígono y Parcela
- Casco Urbano
- Coordenadas
- Localización Por Fichero

ASIGNACIÓN DE TÉCNICO

Técnico:

Fecha Traspaso al Técnico:

Fecha Límite Resolver:

Observaciones de la Asignación

Polígono y Parcela


Provincia:

Término Municipal:

Polígono:

Parcela:

MAPA



ACTIVIDADES A REALIZAR

NOMBRE	FAVORABLE	
<input type="radio"/> ACTIVIDADES FORESTALES	SI	<input type="button" value="- AÑADIR -"/> <input type="button" value="- MODIFICAR -"/> <input type="button" value="- BORRAR -"/>

MEDIDAS CORRECTORAS

NOMBRE:

Se respetarán los pies que contengan algún nido de especies protegidas, así como los situados alrededor de éstos (según especie y terreno).

Valores: Necesita Evaluación Personalizada: Verificado Por el Técnico:

VALORACIÓN DEL INFORME

Valoración:

Fecha Informe:

VISITAS REALIZADAS

FECHA	ACOMPAÑADO AGENTE M. NATURAL	ACOMPAÑADO OTRO TÉCNICO	VISITA CON SOLICITANTE	
<input type="radio"/> 11/05/2010	SI	SI	SI	<input type="button" value="- AÑADIR -"/> <input type="button" value="- MODIFICAR -"/> <input type="button" value="- BORRAR -"/>

Terminado

Salir

Cualquier localización que hagamos el sistema asigna al aceptar la localización a el técnico correspondiente.

DATOS DE LA LOCALIZACION

Nombre/Finca: Copia al Agente:

LOCALIZACION

- Localización Por
- Polígono y Parcela
 - Casco Urbano
 - Coordenadas
 - Localización Por Fichero

Casco Urbano

Provincia:

Término Municipal:


Núcleo Urbano:

Tipo Vía:

Vía:

Número: Esc.: Piso.: Pta.:

MAPA



ASIGNACIÓN DE TÉCNICO

Técnico:

Fecha Traspaso al Técnico:

Fecha Límite Resolver:

Observaciones de la Asignación

ACTIVIDADES A REALIZAR

NOMBRE	FAVORABLE	
<input type="radio"/> ACTIVIDADES FORESTALES	SI	<input type="button" value="- AÑADIR -"/> <input type="button" value="- MODIFICAR -"/> <input type="button" value="- BORRAR -"/>

MEDIDAS CORRECTORAS

NOMBRE

Se respetarán los pies que contengan algún nido de especies protegidas, así como los situados alrededor de éstos (según especie y terreno).

Necesita Evaluación Personalizada: Verificado Por el Técnico:

VISITAS REALIZADAS

FECHA	ACOMPANADO AGENTE M. NATURAL	ACOMPANADO OTRO TÉCNICO	VISITA CON SOLICITANTE	
<input type="radio"/> 11/05/2010	SI	SI	SI	<input type="button" value="- AÑADIR -"/> <input type="button" value="- MODIFICAR -"/> <input type="button" value="- BORRAR -"/>

Terminado

DATOS DE LA LOCALIZACION

Nombre/Finca: MUP 98, Sierra de Caminomorisco, Lote 8

Copia al Agente:

LOCALIZACION

Localización Por

- Polígono y Parcela
- Casco Urbano
- Coordenadas
- Localización Por Fichero

Localización Por Fichero

MAPA



ENLACE VISUALIZADOR

ACEPTAR LOCALIZACION

ASIGNACIÓN DE TÉCNICO

Técnico: Joaquín Dávalos Méndez

Fecha Traspaso al Técnico

11/05/2010

Fecha Límite Resolver

31/05/2010

Observaciones de la Asignación

ACTIVIDADES A REALIZAR

NOMBRE	FAVORABLE	
<input type="radio"/> ACTIVIDADES FORESTALES	SI	- AÑADIR - - MODIFICAR - - BORRAR -

MEDIDAS CORRECToras

NOMBRE

Se respetarán los pies que contengan algún nido de especies protegidas, así como los situados alrededor de éstos (según especie y terreno).

Necesita Evaluación Personalizada: ...

Verificado Por el Técnico:

VALORACIÓN DEL INFORME

Valoración

Sin Valoración

Fecha Informe: 11/05/2010

VISITAS REALIZADAS

FECHA	ACOMPAÑADO AGENTE M. NATURAL	ACOMPAÑADO OTRO TÉCNICO	VISITA CON SOLICITANTE	
<input type="radio"/> 11/05/2010	SI	SI	SI	- AÑADIR - - MODIFICAR - - BORRAR -

Aceptar

Cancelar

Terminado

Salir

Aceptar

Imprimir

Portada

Volver

11/05/2010

11/05/2010

11/05/2010



Bienvenido **Joaquín Dávalos Méndez**

Perfil **Administrador**

Salir

EXPEDIENTES BIODIVERSIDAD **CARTOGRAFÍA** MANTENIMIENTOS ADMINISTRACIÓN MANUAL

EXPEDIENTES DE CONSERVACIÓN DE LA NATURALEZA
MODIFICACIÓN DEL EXPTE. Nº (01429)

Nº Expediente:
 Tipo:
 Ejercicio:
 Fecha Alta:

Administrativo:
 Asunto:
 Fecha Registro:

Fase:
 Informe Referencia:
 Fecha Entrada SCNAP:

-
-
-
-

NOMBRE	TÉCNICO	PROVINCIA	MUNICIPIO
<input type="radio"/> MUP 98, Sierra de Caminomorisco, Lote 8	Joaquín Dávalos Méndez	CACERES	CAMINOMORISCO

ESPECIES

NOMBRE
<input type="radio"/> Aquila adalberti

OTRAS ANOTACIONES



Filtro de Búsqueda

Nº Expediente:

Tipo Expediente:

...

...

ICN-...

ACA-Autorización Capturas

AAN-Autorizaciones Anillamientos/Investigación

ACR-Autorizaciones Cerramientos

ACT-Autorizaciones Cetreñas

AFI-Autorizaciones Filmación

AFO-Autorizaciones Fotografía

AFR-Autorizaciones Fringídeos

ANV-Autorizaciones Navegación

ZOO-Autorización Parque Zoológico

EA-Educación Ambiental

INF-Información Ambiental

INA-Informes Afección

OT-Otro Tipo

L-Reclamaciones Legales

RP-Responsabilidad Patrimonial

SUB-Subvenciones



[Buscar](#)
[Volver](#)

Filtro de Búsqueda

Nº Expediente:
Tipo Expediente:

Resultados

Nº Expte	Situación	Fecha Alta	Fecha Caducidad	Solicitante	Término Municipal	Actividades
● CN0064/10/INF	RESUELTO	11/05/2010	10/06/2010	Industria, Energía y Medio Ambiente	CAMINOMORISCO	ACTIVIDADES FORESTALES
Num. Filas:		1				

Opciones de Exportación: Excel Pdf Rtf



CARGA FICHERO DE EXPEDIENTE

Fichero (.shp): Examinar...

Fichero (.shx): Examinar...

Fichero (.dbf): Examinar...

Aceptar

Volver

METADATOS - INFRAESTRUCTURA DE DATOS ESPACIALES

Nº Expediente: **CN** **0064** **10** **INF**

INFORMACIÓN DE IDENTIFICACIÓN

Título Fichero *

Fecha de Referencia *

CONTACTO

Persona Responsable *

Entidad Responsable *

Cargo *

Rol *

INFORMACIÓN DE CONTACTO

Teléfono *

Dirección *

Recurso en Línea *

Resumen Descriptivo

Idioma

Categorías de Temas

EXTENSIONES

Extensión Geográfica

Extensión Temporal

Extensión Vertical

METADATOS

Título

Identificación del Fichero

Idioma

CONTACTO

Persona Responsable

Entidad Responsable

Cargo

INFORMACIÓN DE CONTACTO

Teléfono

Dirección

Recurso en Línea

Fecha Creación

Nombre de la Norma

Versión de la Norma

CALIDAD

Ámbito

Informe

Linaje

* Datos obligatorios de introducir
 La proyección del fichero debe estar en Huso 30



Bienvenido **Joaquín Dávalos Méndez**

Perfil **Administrador**

Salir

EXPEDIENTES BIODIVERSIDAD CARTOGRAFÍA MANTENIMIENTOS ADMINISTRACIÓN MANUAL

CARGA FICHERO DE EXPEDIENTE

Fichero (.shp): Examinar...

Fichero (.shx): Examinar...

Fichero (.dbf): Examinar...

Aceptar
Volver

METADATOS - INFRAESTRUCTURA DE DATOS ESPACIALES

Nº Expediente: **CN 0064 10 INF**

INFORMACIÓN DE IDENTIFICACIÓN

Título Fichero *

Fecha de Referencia *

CONTACTO

Persona Responsable *

Entidad Responsable *

Cargo *

Rol *

INFORMACIÓN DE CONTACTO

Teléfono *

Dirección *

Recurso en Línea

Resumen Descriptivo

Idioma

Categorías de Temas

EXTENSIONES

Extensión Geográfica

Extensión Temporal

Extensión Vertical

METADATOS

Título

Identificación del Fichero

Carga de archivos

Buscar en:

- 20100427143842.pdf
- analisis especies.xls
- Anexo 1 Contestación a la carta de la DGMA de la Comisión Europea.doc
- Anexo 2 Contestación a la carta de la DGMA de la Comisión Europea.doc
- Contestación a la carta de la DGMA de la Comisión Europea.doc
- Contestación a la carta de la DGMA de la Comisión Europea.zip
- ContestandoCarta.mxd
- documento estudios contratados especies_life.doc
- Evaluación.doc
- Lince.pdf

Nombre:

Tipo:

de introducir
hero debe estar en Huso 30



Bienvenido **Joaquín Dávalos Méndez**

Perfil **Administrador**

 Salir

EXPEDIENTES **BIODIVERSIDAD** CARTOGRAFÍA MANTENIMIENTOS ADMINISTRACIÓN MANUAL

- CENSOS** ▶
 - Alta Nuevo Registro
 - Seguimiento Censo
 - Consulta Censo**
 - Generar Nuevo Ejercicio
 - Estadísticas Censos
 - Listado Dinámico Censo





CENSO DE ESPECIES PROTEGIDAS

ALTA

ID PAR: <input type="text"/>	Ejercicio: <input type="text" value="2010"/>	Especie: <input type="text"/>	Fecha: <input type="text" value="11/05/2010"/>
Estatus Reproductor: <input type="text" value="..."/>	Técnico: <input type="text" value="..."/>	Observador Principal: <input type="text" value="..."/>	

[Aceptar](#)
[Volver](#)



SEGUIMIENTO DE CENSOS

- Buscar
- Imprimir
- Volver

Filtro de Búsqueda

ID PAR:	<input type="text"/>	ID PLAT:	<input type="text"/>	Ejercicio:	<input type="text" value="2010"/>	Especie:	<input type="text"/>
Provincia:	<input type="text" value="..."/>	Municipio:	<input type="text" value="..."/>	Finca/Paraje:	<input type="text" value="..."/>	Coord.X:	<input type="text"/>
UTY:	<input type="text" value="..."/>	Sustrato:	<input type="text" value="..."/>	Nombre:	<input type="text"/>	Coord.Y:	<input type="text"/>
Coto:	<input type="text" value="..."/>	Técnico:	<input type="text" value="..."/>	Observador:	<input type="text" value="..."/>		
Área Protegida:	<input type="text" value="..."/>						



CONSULTA DE CENSOS

- Buscar
- Imprimir
- Volver

Filtro de Búsqueda

ID PAR:	<input type="text"/>	ID PLAT:	<input type="text"/>	Ejercicio:	<input type="text" value="2010"/>	Especie:	<input type="text"/>
Provincia:	<input type="text" value="..."/>	Municipio:	<input type="text" value="..."/>	Finca/Paraje:	<input type="text" value="..."/>	Coord.X:	<input type="text"/>
UTY:	<input type="text" value="..."/>	Sustrato:	<input type="text" value="..."/>	Nombre:	<input type="text"/>	Coord.Y:	<input type="text"/>
Coto:	<input type="text" value="..."/>	Técnico:	<input type="text" value="..."/>	Observador:	<input type="text" value="..."/>		
Área Protegida:	<input type="text" value="..."/>						



Bienvenido **Joaquín Dávalos Méndez**

Perfil **Administrador**

 Salir

[EXPEDIENTES BIODIVERSIDAD](#) [CARTOGRAFÍA](#) [MANTENIMIENTOS](#) [ADMINISTRACIÓN](#) [MANUAL](#)

GENERACIÓN DE FICHAS PARA PRÓXIMO EJERCICIO

Ejercicio: Técnico:

[Generar](#)
[Volver](#)



ESTADÍSTICA DE CENSOS DE ESPECIES PROTEGIDAS

Opciones de Estadísticas

Tipo de Estadística :

Ejercicio:

ESPECIES

TODOS	IDENTIFICADOR	N. CIENTÍFICO	CREA
<input type="checkbox"/>	Accinisu	Accipiter nisus	DE INTERES ESPECIAL
<input type="checkbox"/>	Aegymona	Aegyptus monachus	SENSIBLE A LA ALTERACION DE SU HABITAT
<input type="checkbox"/>	Aquiadal	Aquila adalberti	EN PELIGRO DE EXTINCION
<input type="checkbox"/>	Aquichry	Aquila chrysaetos	VULNERABLE
<input type="checkbox"/>	Asiootus	Asio otus	VULNERABLE
<input type="checkbox"/>	Bubobubo	Bubo bubo	DE INTERES ESPECIAL
<input type="checkbox"/>	Butebute	Buteo buteo	DE INTERES ESPECIAL
<input type="checkbox"/>	Cicocico	Ciconia ciconia	DE INTERES ESPECIAL
<input type="checkbox"/>	Ciconigr	Ciconia nigra	EN PELIGRO DE EXTINCION

- Estadística por Estatus
- Estadística por Provincia
- Estadística por Sustrato
- Estadística Número de Parejas

[Imprimir](#)
[Volver](#)

[Buscar Otros](#)



Campos del Listado

→ Columnas de la tabla

- Coordenada X
- Coordenada Y
- Coto
- Ejercicio
- Especie
- Finca-Parcela **Coto**
- Id Par
- Id Plat
- Nombre
- Observador
- Provincia - Municipio
- Sustrato
- Tecnico

→ Columnas seleccionadas:

[Empty selected columns box]

→ Ordenar por el campo:

→ Sentido:

Ascendente

Añadir seleccionado

Campos de la Búsqueda

→ Columnas de la tabla

- Coordenada X
- Coordenada Y
- Coto
- Ejercicio
- Especie
- Finca-Paraje
- Id Par
- Id Plat
- Nombre
- Observador
- Provincia - Municipio
- Sustrato
- Tecnico

→ Columnas seleccionadas:

[Empty selected columns box]

Aceptar

Volver



SEGUIMIENTO DE EXPEDIENTES

[Buscar](#)
[Volver](#)

Filtro de Búsqueda

Nº Expediente:	<input type="checkbox"/> CN	<input type="text"/>	<input type="text"/>	Tipo Expediente:	<input type="text"/>	Fase:	<input type="text"/>	
Fecha de Alta	Desde:	<input type="text"/>		Hasta:	<input type="text"/>	Ejercicio:	<input type="text" value="2010"/>	
Fecha Registro	Desde:	<input type="text"/>		Hasta:	<input type="text"/>	Técnico:	<input type="text"/>	
Fecha Entrada SCNAP	Desde:	<input type="text"/>		Hasta:	<input type="text"/>	Administrativo:	<input type="text"/>	
Fecha Resolución	Desde:	<input type="text"/>		Hasta:	<input type="text"/>	Resolución:	<input type="text"/>	
Provincia:	<input type="text"/>			Municipio:	<input type="text"/>			
Actividad:	<input type="text"/>			Sub_Actividad:	<input type="text"/>			
Necesita Evaluación Personalizada:	<input type="text"/>	Verificado por el Técnico:	<input type="text"/>	Secuencial	Desde:	<input type="text"/>	Hasta:	<input type="text"/>

-DATOS DEL SOLICITANTE

N.I.F./C.I.F.: Nombre:

-DATOS DEL PROMOTOR

N.I.F./C.I.F.: Nombre:



CONSULTA DE EXPEDIENTES

[Buscar](#)
[Volver](#)

Filtro de Búsqueda

Nº Expediente:	<input type="checkbox"/> CN	<input type="text"/>	<input type="text"/>	Tipo Expediente:	<input type="text"/>	Fase:	<input type="text"/>	
Fecha de Alta	Desde:	<input type="text"/>		Hasta:	<input type="text"/>		Ejercicio:	<input type="text" value="2010"/>
Fecha Registro	Desde:	<input type="text"/>		Hasta:	<input type="text"/>		Técnico:	<input type="text"/>
Fecha Entrada SCNAP	Desde:	<input type="text"/>		Hasta:	<input type="text"/>		Administrativo:	<input type="text"/>
Fecha Resolución	Desde:	<input type="text"/>		Hasta:	<input type="text"/>		Resolución:	<input type="text"/>
Provincia:	<input type="text"/>	<input type="text"/>	<input type="text"/>	Municipio:	<input type="text"/>	<input type="text"/>	<input type="text"/>	<input type="text"/>
Actividad:	<input type="text"/>	<input type="text"/>	<input type="text"/>	Sub_Actividad:	<input type="text"/>	<input type="text"/>	<input type="text"/>	<input type="text"/>
Necesita Evaluación Personalizada:	<input type="text"/>	<input type="text"/>	<input type="text"/>	Verificado por el Técnico:	<input type="text"/>	<input type="text"/>	Secuencial	Desde: <input type="text"/> Hasta: <input type="text"/>

-DATOS DEL SOLICITANTE

N.I.F./C.I.F.: Nombre:

-DATOS DEL PROMOTOR

N.I.F./C.I.F.: Nombre:



Imprimir
Volver

LISTADOS DE EXPEDIENTES

Filtro de Búsqueda

Nº Expediente: Tipo Expediente:

Fecha de Alta Desde: Hasta: Ejercicio:

Fecha Registro Desde: Hasta: Técnico:

Fecha Entrada SCNAP Desde: Hasta: Administrativo:

Fecha Resolución Desde: Hasta: Resolución:

Provincia: Municipio:

Actividad: Sub_Actividad:

Necesita Evaluación Personalizada: Verificado por el Técnico:

-DATOS DEL SOLICITANTE

N.I.F./C.I.F.: Nombre:

-DATOS DEL PROMOTOR

N.I.F./C.I.F.: Nombre:

Tipo Listado:



Imprimir
Volver

ESTADÍSTICAS DE EXPEDIENTES

Filtro de Búsqueda

Nº Expediente: Tipo Expediente:

Fecha de Alta Desde: Hasta: Ejercicio:

Fecha Registro Desde: Hasta: Técnico:

Fecha Entrada SCNAP Desde: Hasta: Administrativo:

Fecha Resolución Desde: Hasta: Resolución:

Provincia:

Municipio:

Actividad:

Sub_Actividad:

Necesita Evaluación Personalizada:

Verificado por el Técnico:

-DATOS DEL SOLICITANTE

N.I.F./C.I.F.: Nombre:

-DATOS DEL PROMOTOR

N.I.F./C.I.F.: Nombre:

Cuadro Estadístico:



[Aceptar](#)
[Volver](#)

Campos del Listado

Columnas de la tabla

- Actividad - SubActividad
- Administrativo
- DNI-NIF del Solicitante
- Ejercicio
- Fecha de Alta del Expediente
- Fecha de Entrada SCNAP
- Fecha de Registro del Expediente
- Fecha de Resolución
- Necesita evaluación personalizada
- Nombre del Solicitante
- Num. del Expediente
- Provincia - Municipio
- Resolución
- Secuencial del Expediente
- Situación

Columnas seleccionadas:

Añadir seleccionado

Ordenar por el campo:

Sentido:

Ascendente

Campos de la Búsqueda

Columnas de la tabla

- Actividad - SubActividad
- Administrativo
- DNI-NIF del Solicitante
- Ejercicio
- Fecha de Alta del Expediente
- Fecha de Entrada SCNAP
- Fecha de Registro del Expediente
- Fecha de Resolución
- Necesita evaluación personalizada
- Nombre del Solicitante
- Num. del Expediente
- Provincia - Municipio
- Resolución
- Secuencial del Expediente
- Situación

Columnas seleccionadas:



Bienvenido **Joaquín Dávalos Méndez**

Perfil **Administrador**

Salir

EXPEDIENTES BIODIVERSIDAD CARTOGRAFÍA MANTENIMIENTOS ADMINISTRACIÓN MANUAL

SEGUIMIENTO DE EXPEDIENTES

Filtro de Búsqueda

Nº Expediente: Tipo Expediente: **INF-Información Ambiental** Fase:

Fecha de Alta: Desde: Hasta: Ejercicio:

Fecha Registro: Desde: Hasta: Técnico:

Fecha Entrada SCNAP: Desde: Hasta: Administrativo:

Fecha Resolución: Desde: Hasta: Resolución:

Provincia: Municipio:

Actividad: Sub_Actividad:

Necesita Evaluación Personalizada: Verificado por el Técnico: Secuencial Desde: Hasta:

-DATOS DEL SOLICITANTE

N.I.F./C.I.F.: Nombre:

-DATOS DEL PROMOTOR

N.I.F./C.I.F.: Nombre:

RESULTADOS

Maximizar

Nº REGISTROS:

977

●	CN0646/10/INA	TRAMITACIÓN	07/04/2010	07/05/2010	Industria, Energía y Medio Ambiente	VILLAR DEL PEDROSO	ACTIVIDADES FORESTALES
●	CN0648/10/INA	TRAMITACIÓN	07/04/2010	07/05/2010	Industria, Energía y Medio Ambiente	VILLAR DEL PEDROSO	ACTIVIDADES FORESTALES
●	CN0649/10/INA	TRAMITACIÓN	07/04/2010	07/05/2010	Industria, Energía y Medio Ambiente	CABEZABELLOSA	ACTIVIDADES FORESTALES
●	CN0652/10/INA	TRAMITACIÓN	09/04/2010	09/05/2010	Industria, Energía y Medio Ambiente	VALDECAÑAS DE TAJO	ACTIVIDADES FORESTALES
●	CN0658/10/INA	TRAMITACIÓN	12/04/2010	12/05/2010	CONFEDERACION HIDROGRAFICA DEL GUADIANA	VILLANUEVA DEL FRESNO	ACTUACIONES EN D.P.H. (confederaciones)
●	CN0659/10/INA	TRAMITACIÓN	13/04/2010	13/05/2010	HEREDEROS DE ALFONSO GARNICA GUTIERREZ, C.B.	SALORINO	ACTIVIDADES FORESTALES
●	CN0660/10/INA	TRAMITACIÓN	13/04/2010	13/05/2010	FERNANDEZ GONZALEZ, FRANCISCO JAVIER	CACERES	ACTIVIDADES FORESTALES

Buscar
Volver



SEGUIMIENTO DE EXPEDIENTES

Filtro de Búsqueda

Nº Expediente: Tipo Expediente: **INF-Información Ambiental** Fase:

Fecha de Alta Desde: Hasta: Ejercicio:

Fecha Registro Desde: Hasta: Técnico:

Fecha Entrada SCNAP Desde: Hasta: Administrativo:

Fecha Resolución Desde: Hasta: Resolución:

Provincia: Municipio:

Actividad: Sub_Actividad:

Necesita Evaluación Personalizada: Verificado por el Técnico: Secuencial Desde: Hasta:

-DATOS DEL SOLICITANTE
 N.I.F./C.I.F.: Nombre:

-DATOS DEL PROMOTOR
 N.I.F./C.I.F.: Nombre:

Buscar
 Volver

RESULTADOS Nº REGISTROS: 977

●	CN0975/10/INA	TRAMITACIÓN	10/05/2010	09/06/2010	Industria, Energía y Medio Ambiente	SANTA MARTA	INSTALACIONES DEPURADORAS DE AGUA
●	CN0976/10/INA	TRAMITACIÓN	11/05/2010	10/06/2010	DE GRAHL HANS JOAQUIN	HERRERUELA	ACTIVIDADES FORESTALES
●	CN0492/10/INA	RESUELTO	10/03/2010	09/04/2010	AYUNTAMIENTO DE VALVERDE DE LA VERA	VILLANUEVA DE LA VERA	CONSTRUCCIONES
●	CN0535/10/INA	RESUELTO	15/03/2010	14/04/2010	Industria, Energía y Medio Ambiente		ACTIVIDADES FORESTALES
●	CN0623/10/INA	RESUELTO	30/03/2010	29/04/2010	Industria, Energía y Medio Ambiente	SALORINDO	CARRETERAS
●	CN0704/10/INA	RESUELTO	15/04/2010	15/05/2010	Industria, Energía y Medio Ambiente	CABAÑAS DEL CASTILLO	ACTIVIDADES FORESTALES
●	CN0907/10/INA	RESUELTO	06/05/2010	05/06/2010	Industria, Energía y Medio Ambiente	PINOFRANQUEADO	ACTIVIDADES FORESTALES
●	CN0965/10/INA	RESUELTO	10/05/2010	09/06/2010	Industria, Energía y Medio Ambiente	SALORINDO	PLANES Y PROGRAMAS

Gracias por su Atención

Expedientes de Biodiversidad

Aplicación de herramientas de SIG, para la gestión de la biodiversidad de Extremadura

Angel Sánchez