



Acceso

Atlas de la Flora de los Pirineos Proyecto

POCTEFA



Inicio de sesión

Acceso

Búsqueda por un taxon

Puedes buscar el taxon por nombre aceptado, por género o por todos los nombres

Otras opciones de búsqueda

- [Número de citas totales por cuadrícula UTM](#)

Búsqueda por localización



Precisió UTM

- 10x10 km
- 1x1 km

Etiquetas

- Veure UTM

Búsqueda por un taxon

Puedes buscar el taxon por nombre aceptado, por género o por todos los nombres

Nombre aceptado ▾

Otras opciones de búsqueda

- Número de citas totales por cuadrícula UTM

Búsqueda por localización



Precisión UTM

- 10x10 km
- 1x1 km

Etiquetas

- Veure UTM


Ver cuadrícula UTM

Ver sectores

Lista de taxones del la cuadrícula: 30TXN53

#	Nombre del Taxon	Mapa Distribución Ficha biológica	Título
1	Abies alba Miller	Ver taxon	Ver bibliografía
2	Acer campestre L.	Ver taxon	Ver bibliografía
3	Acer opalus Mill. subsp. opalus	Ver taxon	Ver bibliografía
4	Achillea millefolium L. subsp. millefolium	Ver taxon	Ver bibliografía
5	Achillea odorata L.	Ver taxon	Ver bibliografía
6	Adonis vernalis L.	Ver taxon	Ver bibliografía
7	Aegilops geniculata Roth	Ver taxon	Ver bibliografía
8	Aethionema saxatile (L.) R. Br.	Ver taxon	Ver bibliografía
9	Agrimonia eupatoria L. subsp. eupatoria	Ver taxon	Ver bibliografía
10	Agrostemma githago L.	Ver taxon	Ver bibliografía
11	Alisma lanceolatum With.	Ver taxon	Ver bibliografía
12	Alliaria petiolata (M. Bieb.) Cavara & Grande	Ver taxon	Ver bibliografía
13	Allium moly L.	Ver taxon	Ver bibliografía
14	Allium oleraceum L.	Ver taxon	Ver bibliografía
15	Allium paniculatum L. subsp. paniculatum	Ver taxon	Ver bibliografía
16	Allium ursinum L. subsp. ursinum	Ver taxon	Ver bibliografía
17	Alopecurus myosuroides Huds.	Ver taxon	Ver bibliografía
18	Althaea hirsuta L.	Ver taxon	Ver bibliografía
19	Alyssum alyssoides (L.) L.	Ver taxon	Ver bibliografía

Citas del taxon *Abies alba* Mill. en el UTM 30TXN53

Reportar errores 

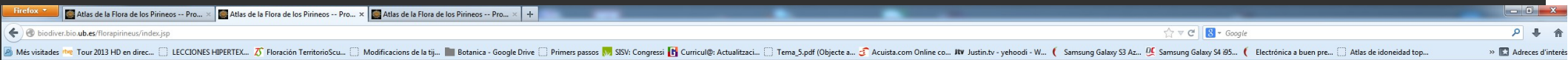
Abies alba Mill.

#	Registro	Altitud	Localidad	Autores	Año	Título	Publicación	Pág.
1	FCX0000004	900	Navascués	Lorda, Mikel	2001	Flora del Pirineo navarro.	Guineana 7: 1-557. Leioa.	42
2	PV000017-2-302001-96 2-302001		ESP, Na, Navascués,	LORDA, M.	2001	Flora del Pirineo navarro	Guineana	7: 557 pp.
3	UPNA-H-9887 9887	1000	ES, Na: Vidangoz; Monte Marikalda	Leg.: M. Lorda; Det.: M. Lorda	19/3/1996	Peralta, J. 2012. Base de datos de la colección Herbarium UPNA. Univ. Pública de Navarra.	9887	0
4	PAJO-INV-030033 PAJO-30033	920	ES, Na: Gallués. Hayedo	J.M. Olano Mendoza & J. Peralta de Andr	1998	Peralta, J., J.M. Olano, J.L. Remón. 2012. Base de datos de los inventarios del Mapa de Vegetación Potencial de Navarra. Sección de Registros Agrarios. Departamento de Desarrollo Rural, Medio Ambiente y Administración Local. Gobierno de	Det.: J.M. Olano Mendoza & J. Peralta de Andr	

Atlas de la Flora de los Pirineos Proyecto



xfont@ub.edu



xfont@ub.edu

Atlas de la Flora de los Pirineos Proyecto

POCTEFA

Búsqueda por un taxon

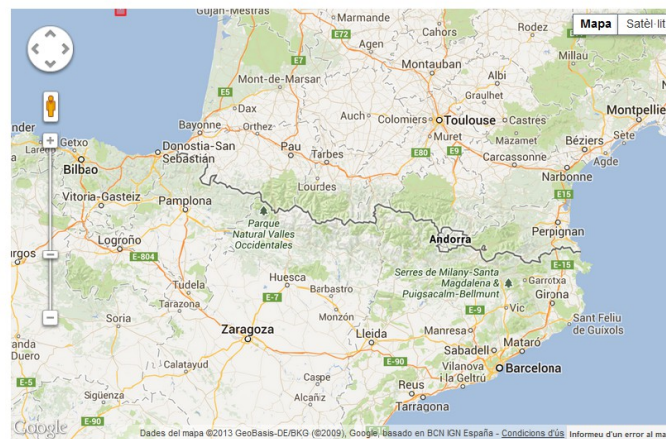
Puedes buscar el taxon por nombre aceptado, por género o por todos los nombres

vacc m| Nombre aceptado ▾
Vaccinium microcarpum
Vaccinium myrtillus

Otras opciones de búsqueda

- Número de citas totales por cuadrícula UTM

Búsqueda por localización



Precisión UTM

- 10x10 km
- 1x1 km

Etiquetas

- Veure UTM

Ver cuadrícula UTM Ver sectores



Se ha añadido 2013-07-06 19.42.09.jpg. x
"2013-07-06 19.42.09.jpg" se ha añadido a tu carpeta de Dropbox. (haz clic para verla)

Búsqueda por un taxon

Puedes buscar el taxon por nombre aceptado, por género o por todos los nombres

Nombre aceptado ▾

Vaccinium microcarpum

Vaccinium myrtillus

Otras opciones de búsqueda

- [Número de citas totales por cuadrícula UTM](#)

Búsqueda por localización



Precisión UTM

- 10x10 km
- 1x1 km

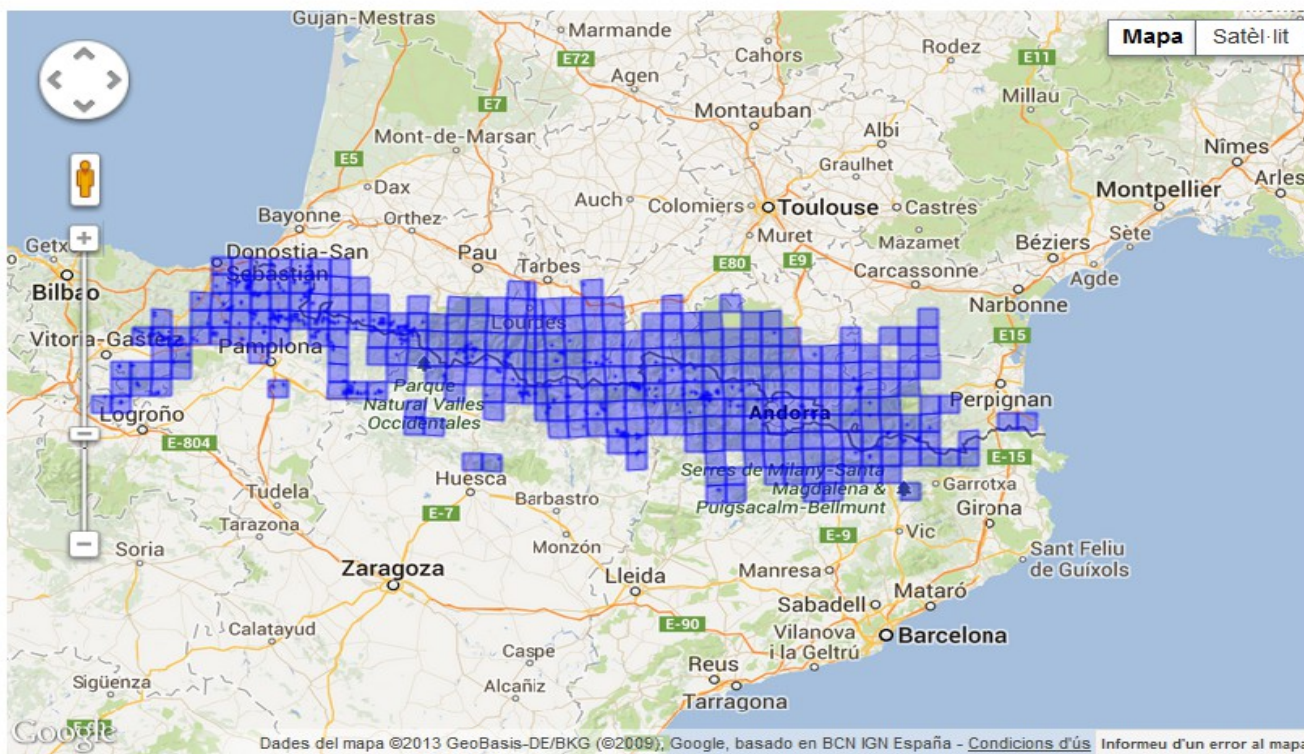
Etiquetas

- Veure UTM

[Ver cuadrícula UTM](#)

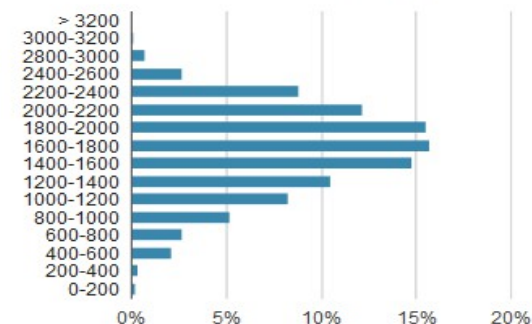
[Ver sectores](#)

Taxon: *Vaccinium myrtillus* L.

[Mapa Distribución](#)
[Ficha biológica](#)
[Comentarios](#)

Citas: 5251

Altitud máx. y mín. ↓

Distribución altitudinal [0-2950]



Sectores

- Oriental meridional **499**
- Central meridional **1412**
- Occidental meridional **546**
- Occidental septentrional **411**
- Central septentrional **1856**
- Oriental septentrional **527**

[Distribución de citas](#)
[Número de citas por UTM](#)
[Ver cuadrícula UTM](#)
[Ver sectores](#)
[Ver datos](#)

Buscando por táxones: Sinónimos 0

[Reportar taxones erróneos](#)
Nombre del Taxon
Código
Citas
Mapa Distribución
Vaccinium myrtillus L.

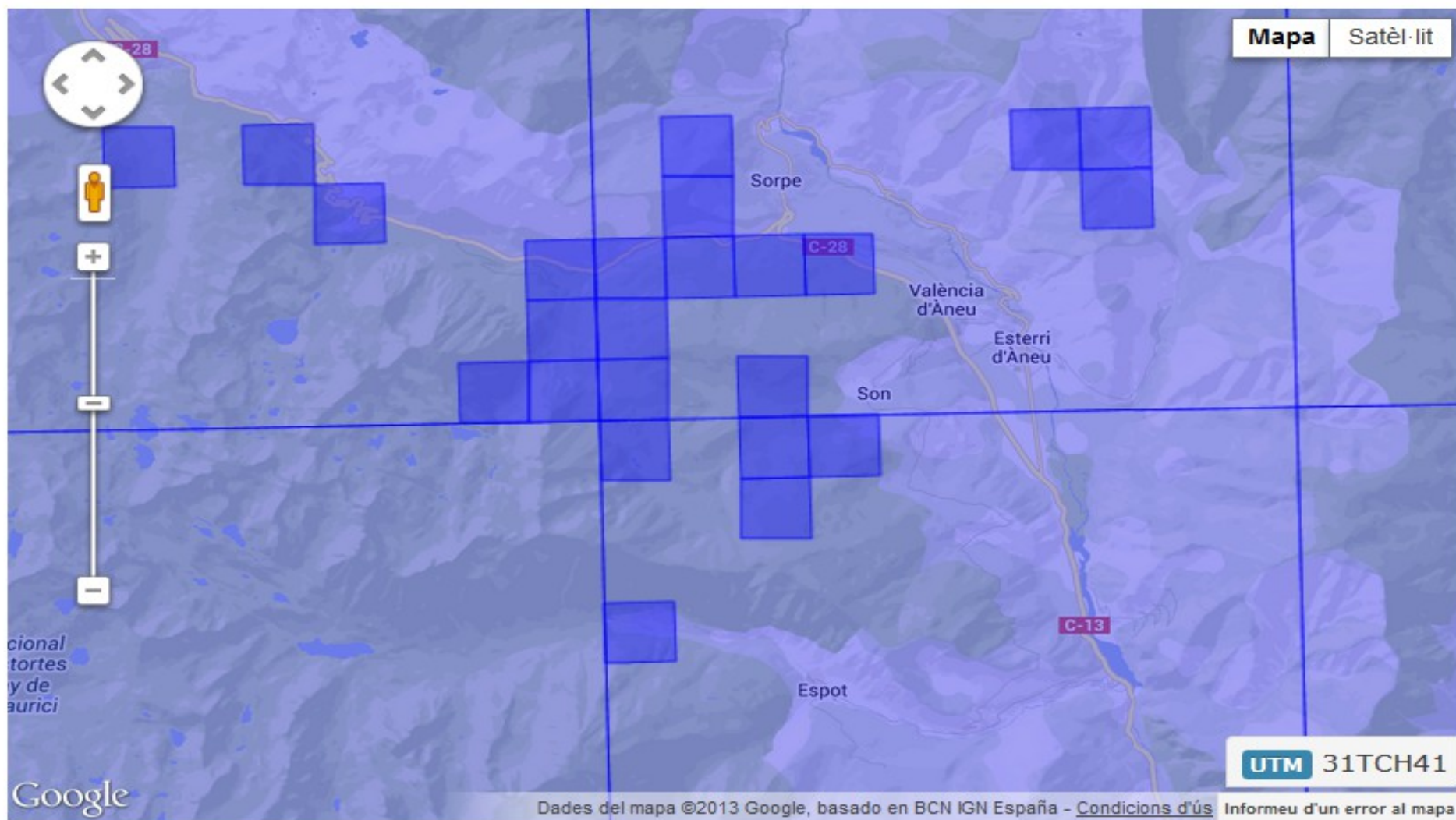
317301

5251
[Ver distribución](#)

Mapa Distribución

Ficha biológica

Comentarios



Distribución de citas

Número de citas por UTM

Ver cuadrícula UTM

Ver sectores

Ver datos

Citas del taxon *Vaccinium myrtillus* L. en el UTM 31TDG46

Reportar errores 

Vaccinium myrtillus L.

#	Registro	Altitud	Localidad	Autores	Año	Título	Publicación	Pág.
1	FCX0334412	*		Villegas i Alba, Neus	2002	Plantes vasculars del Quadrat UTM 31T DG46. Vidrà.	ORCA: Catàlegs Florístics Locals, 14, I.E.C. (Secció de Ciències). Barcelona.	48
2	FCX01016722			VAN0	1980-2011	Atles ORCA	11	
3	FCX01016723			BCO0	1980-2011	Atles ORCA	1	
4	FCX01016724			BCO0	1980-2011	Atles ORCA	11	

Ficha biológica del Banco de Datos de Biodiversidad de Cataluña

Fitxa Biològica

- forma biològica: NP caduc.(Ch)
- ecologia: Boscs i landes
- tipus de sàl: Si
- estatges altitudinals: Alta munt. (i est. montà)
- distribució al Principat: Pirineus i t. catalanàdic N
- freqüència: bastant comú
- distribució biogeogràfica: Latebor.-alp.
- observacions: Fruit comestible
- Floració: IV - VI
- Distribució altitudinal: 900 - 2450 (2780) m s.m.
- Adscripció fitosociològica: Vaccinio-Piceetalia
- Mida: 15 - 60 cm

Arbre Taxonòmic

- família: Ericaceae

Noms populars

- nabinera
- navissera
- nadius
- ram de pastor
- anajós
- mirtil
- naià
- naiet
- naionera
- nabissera
- nibixera
- anajà
- avajà
- avajonera
- gerdera silvestre
- gerdonera

Enllaços d'interès

- Banc de Dades De Biodiversitat de Catalunya
- ORCA
- Natura Digital
- SIVIM

Iconografia



Ficha biológica del Herbario de Jaca

Biología y fenología

Hàbitat:

Bosques montanos de hayedos, abetales y pinares, matorrales subalpinos y crestones del piso alpino.

Preferencia edáfica:

Acidófila

Aparece también sobre calizas muy decalcificadas.

Rango altitudinal:

(900) 1100- 2780 (2950) m

Fenología:

Floración
(Abril) Mayo - Junio (Agosto)

Fructificación

Julio - Septiembre (Octubre)

Forma Biológica:

Caméfito sufruticoso

Distribución, elemento corológico y abundancia

Distribución: N de América, Asia y Europa. En la Península Ibérica se encuentra por el N del territorio y en los Sistemas Central e Ibérico. En Aragón aparece en el Prepirineo en el Pirineo y en el Sistema Ibérico.

Corología: Origen:

Holártica Autóctona

Presencia en Aragón:



Vaccinium myrtillus L.

Etiqueta	Comentario	Autores	Año	Datos bibliográficos
Floración	VI-VII	Carreras, J.	1993	Ver bibliografía
Floración	en flor d'abril a juny	Viñas, X.	1993	Ver bibliografía
Floración	VI-VII	Carrillo, E. & Ninot J. M.	1992	Ver bibliografía
Floración	V-VII	Vigo, J.	1983	Ver bibliografía
Floración	V-VII	Romo Díez, A. & Panareda Clopés, J.M.	2000	Ver bibliografía
Floración	VI-VII	Mateo Sanz, Gonzalo	1990	Ver bibliografía
Floración	En flor del maig al juliol	Soriano, Ignasi	1984	Ver bibliografía
Floración	V-VII	Segura Zubizarreta, Antonio; Gonzalo Sanz, Mateo & Benito Alonso, José Luis	2000	Ver bibliografía
Floración	Abril-Juliol	Bou, J.	1984	Ver bibliografía
Floración	VI-VII	Fabregat, C. & Lopez Udias, S.	1997	Ver bibliografía
Ecología general	Ès particularment abundant a les pinedes de pi roig i de pi negre. A l'estatge alpí es troba als prats acidòfils i als matollars de bàlec i ginebró	Carreras, J.	1993	Ver bibliografía
Ecología general	Comú dins els boscos subalpins de coníferes (Vaccinio-Picetea); també a les rouredes i fagedes acidòfiles (Quercion robori-petraeae). Més rarament als matollars i als prats (Mesobromion)	Font, X.	1993	Ver bibliografía
Ecología general	En los bosques subalpinos de la zona oriental de la región	Vives, J.	1964	Ver bibliografía

