


Novedades del Portal de Datos de GBIF.ES (módulos especies y espacial)

XI Jornadas sobre Información de
Biodiversidad y Administraciones Ambientales
2019

Katia Cezón
katia@gbif.es

Gbif.Es

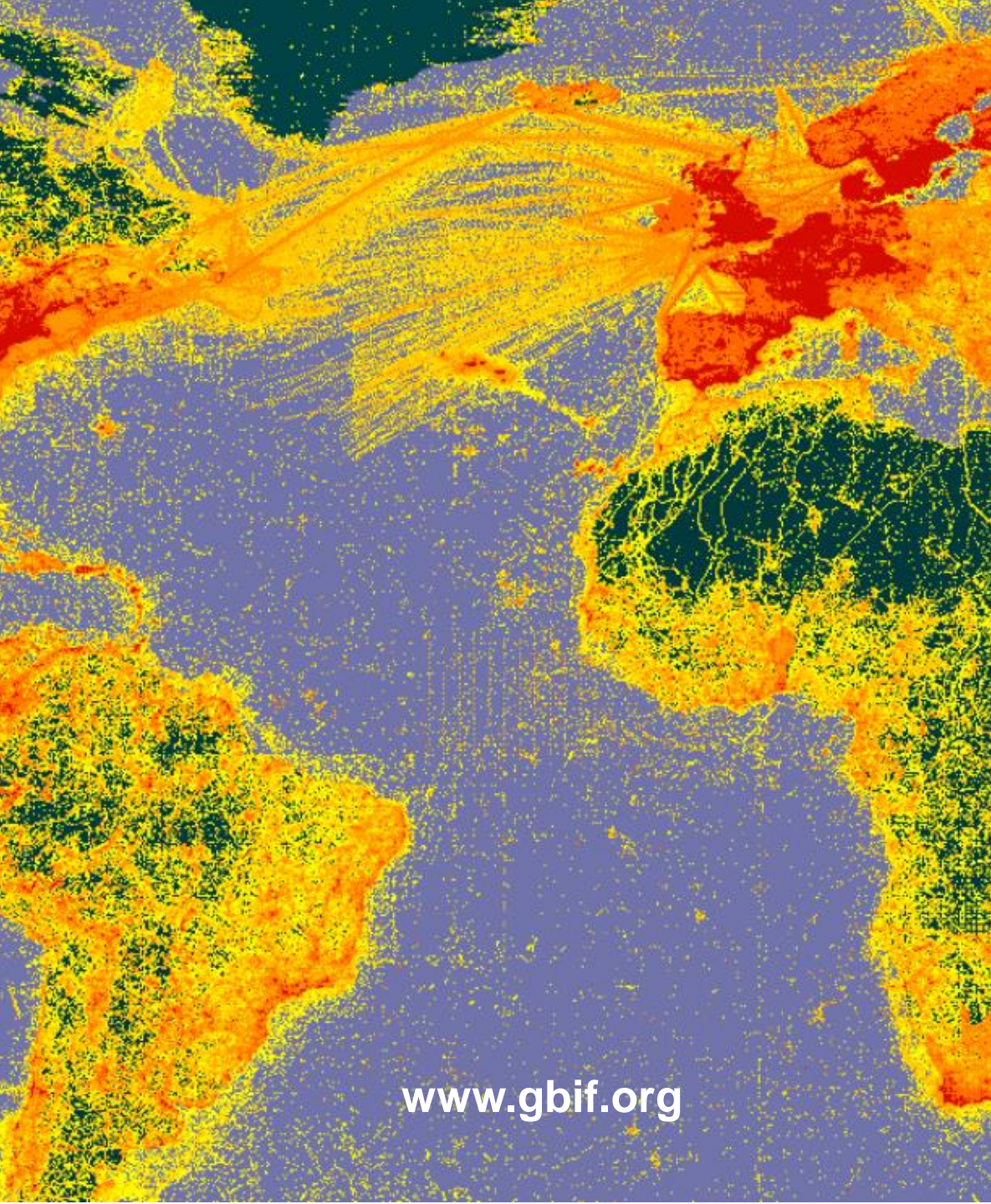


¿Qué tipos de datos se encuentran en GBIF.es?

Datos que dan **evidencia de la presencia de una especie** (u otro taxón) en un lugar determinado y en una fecha concreta.

Se ofrecen en un formato **estandarizado**, permitiendo que queden **accesibles** para su **libre consulta** y uso de acuerdo con las **licencias de uso** establecidas





www.gbif.org



datos.gbif.es

<https://datos.gbif.es/>

Portal Nacional de Datos de Biodiversidad

Buscar en el portal de datos

Búsqueda Avanzada



31.736.370

registros

312

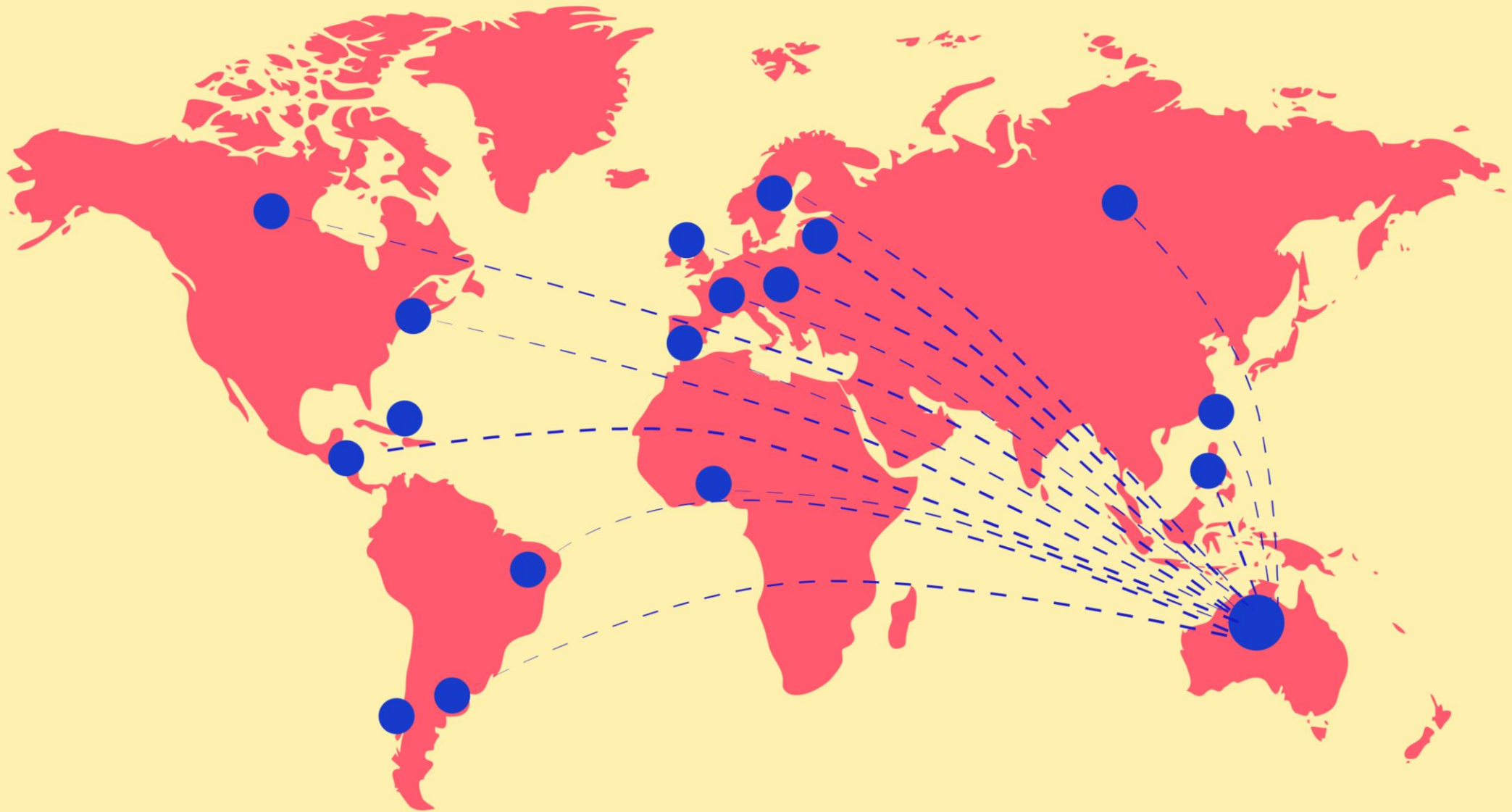
juego de datos

102

instituciones

150.969

especies



<https://living-atlases.gbif.org>

Portal Nacional de Datos de Biodiversidad

Caretta caretta

Búsqueda Avanzada



31.736.370
registros

312
juego de datos

102
instituciones

150.969
especies

Portal Nacional de Datos de Biodiversidad

Home

Instituciones, colecciones y proyectos

Juego de datos

Buscar

Explorar tu área

Regiones

Personalizar filtros

1.708 resultados para text:caretta caretta

Descargar

Filtros seleccionados: (Nombre científico: "Caretta caretta (Linnaeus, 1758)" OR Nombre científico:"Caretta caretta Smith, 1931") x

Filtrar los registros por:

Filtros seleccionados

(Nombre científico: "Caretta caretta (Linnaeus, 1758)" OR Nombre científico:"Caretta caretta Smith, 1931")

Taxón

Nombre científico

- Caretta caretta (Linnaeus, 1758) (1.587)
Caretta caretta Smith, 1931 (121)

Forma de vida

- Animals (1.708)
Reptiles (1.708)

Registro

Año

- 1870 (1)
1890 (1)
1918 (1)
1965 (1)

Registro

Base Del Registro

- Observación humana (1.060)
Especimen vivo (121)

Registros

Mapa

Estadísticas

Imágenes

por página: 20 ordenar: Fecha de alta orden: Ascendente

- Species: Caretta caretta (Linnaeus, 1758) | Tortuga-marina caguama Año: 2006 Provincia: Guipúzcoa
Institución: Ministerio De Agricultura, Alimentación Y Medio Ambiente Colección: Inventario Español De Especies Terrestres. INB
2007: Reptiles, Ministerio De Agricultura, Alimentación Y Medio Ambiente Base Del Registro: Observación Humana
Número De Catálogo: ARM-INB-2007-Reptiles:2972
Ver registro
Species: Caretta caretta (Linnaeus, 1758) | Tortuga-marina caguama Año: 2006 Provincia: Castellón
Institución: Ministerio De Agricultura, Alimentación Y Medio Ambiente Colección: Inventario Español De Especies Terrestres. INB
2007: Reptiles, Ministerio De Agricultura, Alimentación Y Medio Ambiente Base Del Registro: Observación Humana
Número De Catálogo: ARM-INB-2007-Reptiles:2957
Ver registro
Species: Caretta caretta (Linnaeus, 1758) | Tortuga-marina caguama Año: 2006 Provincia: Barcelona
Institución: Ministerio De Agricultura, Alimentación Y Medio Ambiente Colección: Inventario Español De Especies Terrestres. INB
2007: Reptiles, Ministerio De Agricultura, Alimentación Y Medio Ambiente Base Del Registro: Observación Humana
Número De Catálogo: ARM-INB-2007-Reptiles:2948
Ver registro
Species: Caretta caretta (Linnaeus, 1758) | Tortuga-marina caguama Año: 2006 Provincia: Alicante
Institución: Ministerio De Agricultura, Alimentación Y Medio Ambiente Colección: Inventario Español De Especies Terrestres. INB

Portal Nacional de Datos de Biodiversidad

[Home](#)[Instituciones, colecciones y proyectos](#)[Juego de datos](#)[Buscar](#)[Explorar tu área](#)[Regiones](#)[Personalizar filtros](#)

1.708 resultados para **text:caretta caretta**

[Descargar](#)

Filtros seleccionados: (Nombre científico: "Caretta caretta (Linnaeus, 1758)" OR Nombre científico:"Caretta caretta Smith, 1931")

[Registros](#)[Mapa](#)[Estadísticas](#)[Imágenes](#)[Descargar mapa](#)

Filtrar los registros por:

Filtros seleccionados

(Nombre científico: "Caretta caretta (Linnaeus, 1758)" OR Nombre científico:"Caretta caretta Smith, 1931")

Taxón

Nombre científico

Caretta caretta (Linnaeus, 1758) (1.587)

Caretta caretta Smith, 1931 (121)

[elegir más...](#)

Forma de vida

Animals (1.708)

Reptiles (1.708)

[elegir más...](#)

Registro

Año

1870 (1)

1890 (1)

1918 (1)

1965 (1)

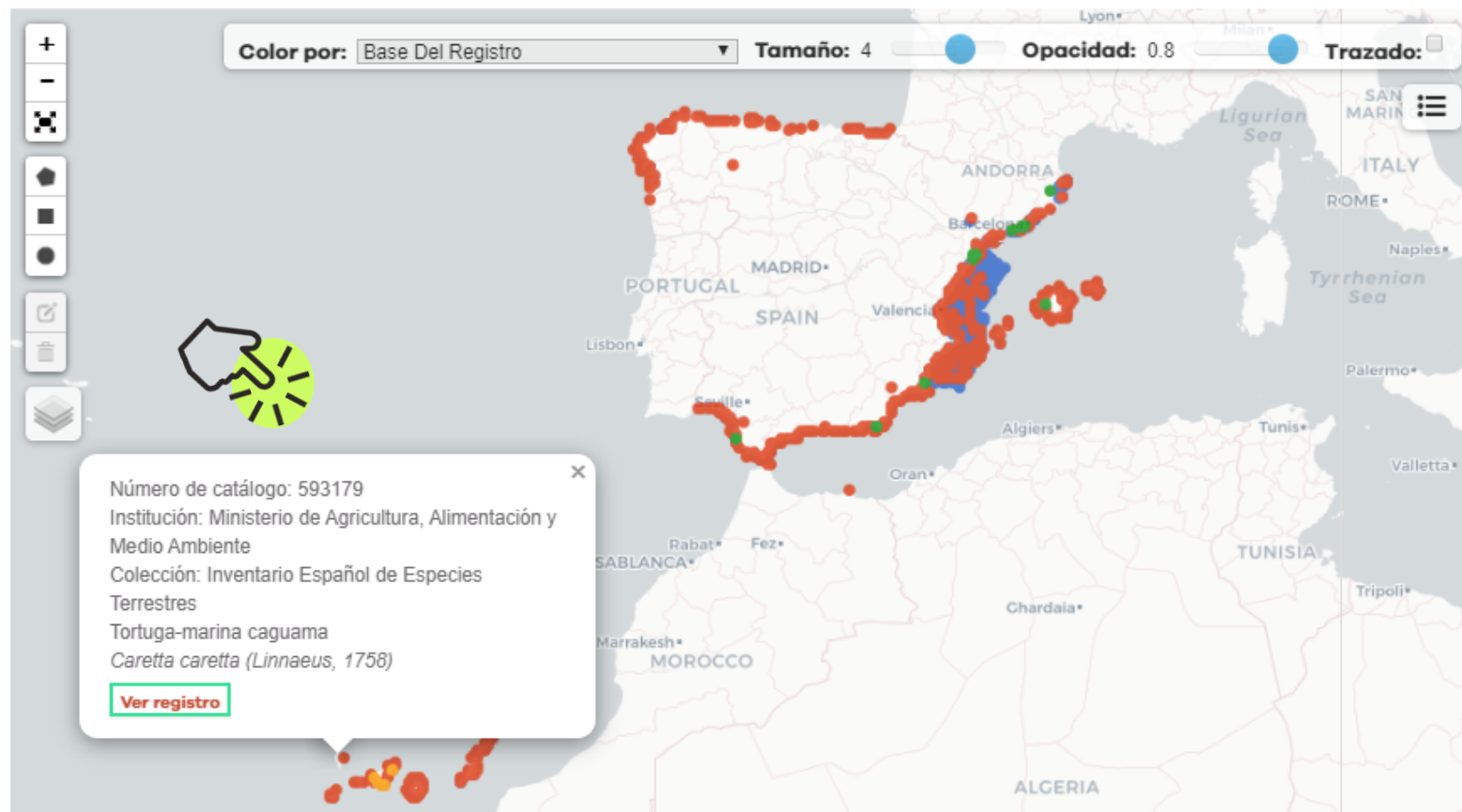
[elegir más...](#)

Registro

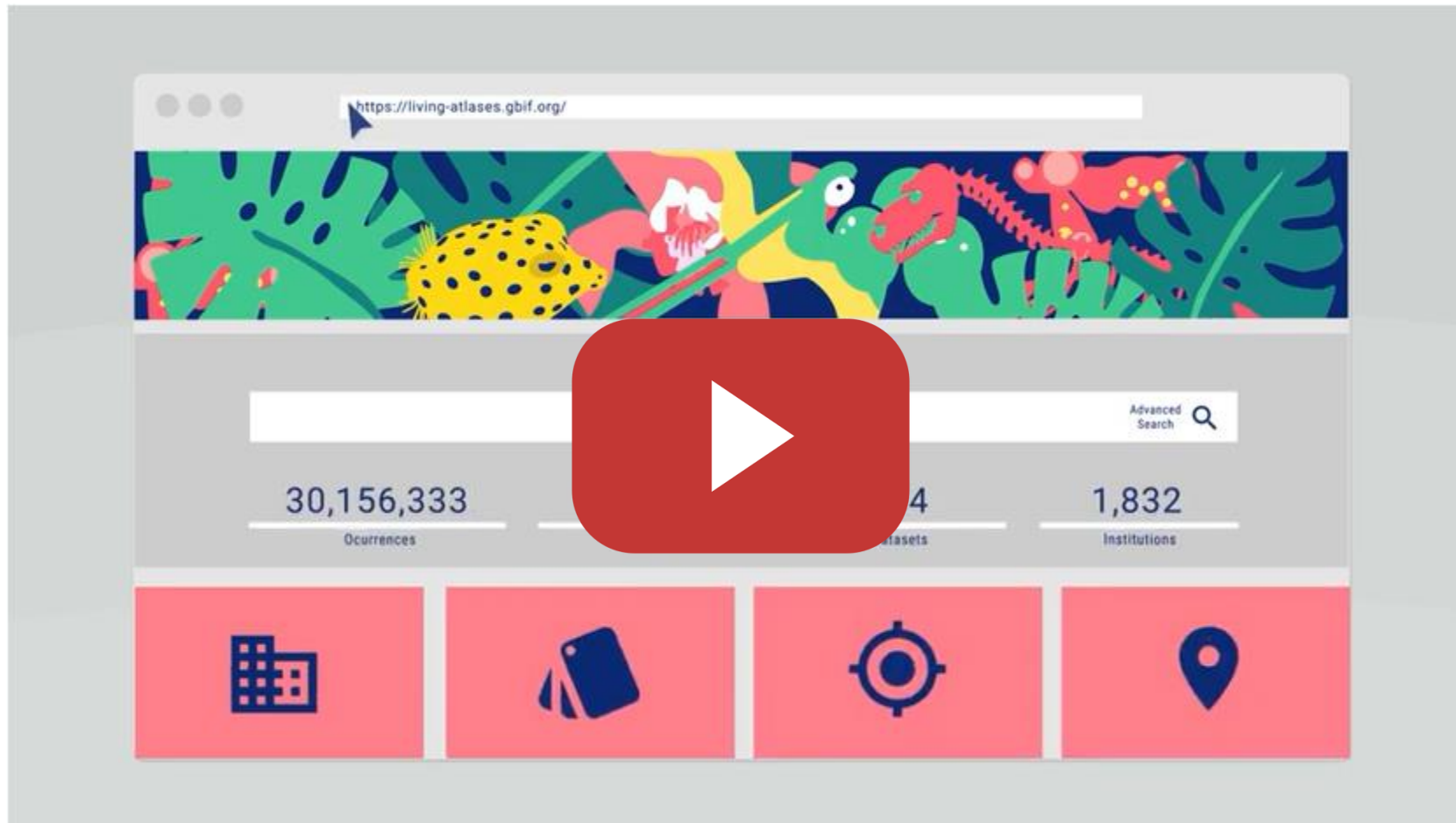
Base Del Registro

Observación humana (1.060)

Espécimen vivo (121)



Vídeo tutorial: cómo buscar y descargar datos de biodiversidad en los Living Atlases




<https://www.youtube.com/watch?v=pEUp1B1pRxw>



Información de especies
<https://especies.gbif.es/>

**Estamos
trabajando
en ello...**



Search the Portal de Datos de GBIF.ES

Caretta caretta

Search

**Búsqueda
en
múltiples
campos**

Información de Especies

text: caretta caretta

Search

Search for text: caretta caretta returned 70 results.

Related Searches

Occurrence records (1,709)
BHL Literature

Refine results

Current filters

Sección: "TAXON" 

Categoría taxonómica

Especie (70)
Género (10)
Subespecie (4)
Forma (1)
Variedad (1)

Registrado en Australia

Sí (29)

Formas de vida

Fish (8)
Reptiles (7)
Insects and Spiders (5)
Fungi (4)
Crustaceans (3)

More

Estado taxonómico

Aceptado (45)

species: *Caretta caretta* (Linnaeus, 1758)

Dikkopschildpad, Onechte Karetschildpad, Unechte Karetschildkröte, Dikkopschildpad, Onechte Karetschildpad, Loggerhead Turtle, Loggerhead, Tartaruga Mariña Común, Tortuga Boba, Tortuga Común, Tortuga Careta, Uægte Karette, Tortuga Boba, Tortue Caouanne, Caouanne, Tartaruga Caretta, Tartaruga Comune, Tartaruga-Careta, Breshka E Detit, Crwban Môr Pendew, Deniz Kaplumbagasi, Deniz Kaplumbağası, Glattkarett, Glavata Kareta, Iribasli Deniz Kamlumbagasi, Iribaşlı Deniz Kaplumbağası, Kareta, Kareta, Kareta, Logerhead Sea Turtle, Loggerhead Sea Turtle

Reino: Animalia

Occurrences: 1.587

species: *Microsporum magellanicum* Caretta & Piont.

Reino: Fungi

species: *Pleurogonius carettae* Chattopadhyaya, 1972

Reino: Animalia

species: *Oceanapia carotta* (Schmidt, 1870)

Reino: Animalia

Listado de coincidencias con la búsqueda para afinar con filtros

Caretta caretta (Linnaeus, 1758)

JSON

species Aceptado **Name authority:** GBIF Backbone Taxonomy

Resumen

Galería

Nombres

Clasificación

Registros

Literatura

Secuencias

Socio de datos



Online Resources

- [Registros en GBIF.ES](#)
- [Wikipedia EN](#)
- [GBIF](#)
- [Wikipedia ES](#)
- [Encyclopaedia of Life](#)
- [Google search](#)
- [Biodiversity Heritage Library](#)
- [Google scholar](#)
- [iNaturalist](#)

Datasets

8 datasets have provided data to the GBIF.ES for this species.

[Browse the list of datasets](#) and find organisations you can join if you are interested in participating in a survey for species like *Caretta caretta* (Linnaeus, 1758) (Linnaeus, 1758)

Occurrence records map (1587 records)



[Ver mapa interactivo](#)

[Ver los registros](#)

Varias
pestañas
para
explorar

Caretta caretta (Linnaeus, 1758)

JSON

species Aceptado **Name authority:** GBIF Backbone Taxonomy

Resumen

Galería

Nombres

Clasificación

Registros

Literatura

Secuencias

Socio de datos



Museu de Ciències Naturals de Barcelona
Photographer: Vidal Fugardo, Jordi

Online Resources

- [Registros en GBIF.ES](#)
- [GBIF](#)
- [Encyclopaedia of Life](#)
- [Biodiversity Heritage Library](#)
- [iNaturalist](#)
- [Wikipedia EN](#)
- [Wikipedia ES](#)
- [Google search](#)
- [Google scholar](#)

Datasets

8 datasets have provided data to the GBIF.ES for this species.

[Browse the list of datasets](#) and find organisations you can join if you are interested in participating in a survey for species like *Caretta caretta* (Linnaeus, 1758) (Linnaeus, 1758)

Occurrence records map (1587 records)



[Ver mapa interactivo](#)

[Ver los registros](#)

Resumen
con enlaces
a datos del
portal y
fuentes
externas

Caretta caretta (Linnaeus, 1758)

JSON

species Aceptado Name authority: GBIF Backbone Taxonomy

Resumen

Galería

Nombres

Clasificación

Registros

Literatura

Secuencias

Socio de datos



Online Resources

- Registros en GBIF.ES
- GBIF
- Encyclopaedia of Life
- Biodiversity Heritage Library
- iNaturalist
- Wikipedia EN
- Wikipedia ES
- Google search
- Google scholar

Datasets

8 datasets have provided data to the GBIF.ES for this species.

[Browse the list of datasets](#) and find organisations you can join if you are interested in participating in a survey for species like *Caretta caretta* (Linnaeus, 1758) (Linnaeus, 1758)

Lifespan, longevity, and ageing

Maximum longevity: 37 years Observations: Some estimates suggest that these animals may live up to 62 years in the wild. Sexual maturity in the wild may also occur at later ages (19-24 years) than in captivity (<http://www.pwrc.usgs.gov/nepar/>).

Rights holder: Joao Pedro de Magalhaes
Provided by: [Encyclopedia of Life](#)

Caretta caretta: Brief Summary

La tortuga boba (*Caretta caretta*), también conocida como tortuga caguama, cayume, o cabezona,? es la única [especie](#) del género *Caretta*, que pertenece a la [familia Cheloniidae](#), dentro de la superfamilia de las [tortugas marinas](#).

Habita en el océano [Atlántico](#), [Pacífico](#) e [Índico](#), así como el [Mediterráneo](#). Pasa la mayor parte de su vida en hábitats marinos y estuarinos, y la hembra solo sube brevemente a la playa para desovar. Tiene una baja tasa de reproducción; las hembras tienen un promedio de cuatro [puestas](#) de huevos y luego pasan por un periodo de quiescencia en el cual no ponen huevos durante dos o tres años. Llega a la madurez sexual entre 17-33 años y tiene una longevidad de 47-67 años.?

Las tortugas adultas miden en promedio unos 90 cm de largo y tienen un peso promedio de 135 kg, aunque también se registraron ejemplares más grandes con una longitud de hasta 213 cm y un peso de hasta 545 kg. El color de la piel varía desde amarillo a marrón, y el caparazón es típicamente marrón-rojizo. La diferencia más obvia entre machos y

Resumen
con enlaces
a datos del
portal y
fuentes
externas

Caretta caretta (Linnaeus, 1758)

JSON

species Aceptado Name authority: GBIF Backbone Taxonomy

Resumen

Galería

Nombres

Clasificación

Registros

Literatura

Secuencias

Socio de datos

Especímenes

Collapse

Expand



Galería de imágenes publicadas en el portal

Caretta caretta (Linnaeus, 1758)

JSON

species Aceptado Name authority: GBIF Backbone Taxonomy

Resumen

Galería

Nombres

Clasificación

Registros

Literatura

Secuencias

Socio de datos

Names and sources

Nombre aceptado

Source

Caretta caretta (Linnaeus, 1758) (Linnaeus, 1758)

- GBIF Backbone Taxonomy

Publicado en: Linnaeus, C. (1758). *Systema Naturae per regna tria naturae, secundum classes, ordines, genera, species, cum characteribus, differentiis, synonymis, locis.* Editio decima, reformata. Laurentius Salvius: Holmiae. ii, 824 pp.

Sinónimo

Fuente

Thalassochelys corticata Girard, 1858 Girard, 1858

sinónimo

- GBIF Backbone Taxonomy

Thalassochelys controversa Philippi, 1899 Philippi, 1899

sinónimo

- GBIF Backbone Taxonomy

Testudo cephalo Schneider, 1783 Schneider, 1783

sinónimo

- GBIF Backbone Taxonomy

Thalassochelys caretta Boulenger, 1886 Boulenger, 1886

sinónimo

- GBIF Backbone Taxonomy

Caretta gigas Deraniyagala, 1933 Deraniyagala, 1933

sinónimo

- GBIF Backbone Taxonomy

Chelonia dubia Bleeker, 1889 Bleeker, 1889

sinónimo

- GBIF Backbone Taxonomy

Información
sobre
nombres
(según
GBIF
Backbone)

Caretta caretta (Linnaeus, 1758)

JSON

species Aceptado **Name authority:** GBIF Backbone Taxonomy

Resumen

Galería

Nombres

Clasificación

Registros

Literatura

Secuencias

Socio de datos

Classification

kingdom Animalia

phylum Chordata

class Reptilia

order Testudines

family Cheloniidae

genus *Caretta* Rafinesque, 1814

species *Caretta caretta* (Linnaeus, 1758)

Clasificación
taxonómica

Caretta caretta (Linnaeus, 1758)

JSON

species Aceptado Name authority: GBIF Backbone Taxonomy

Resumen

Galería

Nombres

Clasificación

Registros

Literatura

Secuencias

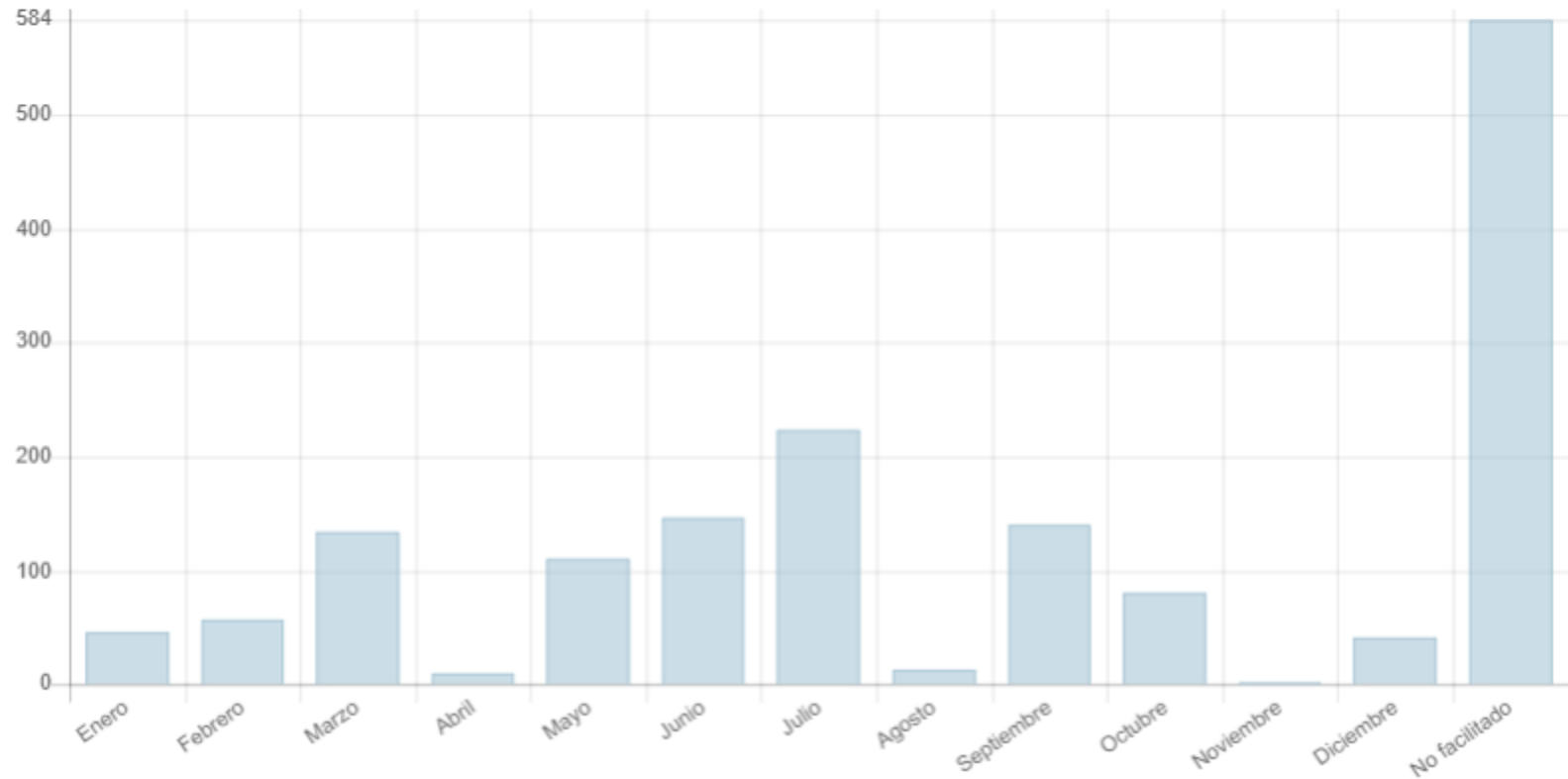
Socio de datos

Charts showing breakdown of occurrence records (1587 records)

[View list of all occurrence records for this taxon \(1587 records\)](#)

[View map of all occurrence records for this taxon \(1587 records\)](#)

By month



Gráficos resumen de los datos

Caretta caretta (Linnaeus, 1758)

JSON

species Aceptado Name authority: GBIF Backbone Taxonomy

Resumen

Galería

Nombres

Clasificación

Registros

Literatura

Secuencias

Socio de datos

Biodiversity Heritage Library

Trove

Name references found in the Biodiversity Heritage Library

Showing 1 to 2 of 2 for Caretta caretta (Linnaeus, 1758), Thalassochelys corticata Girard, 1858, Thalassochelys controversa Philippi, 1899, Testudo cephalo Schneider, 1783, Thalassochelys caretta Boulenger, 1886, Caretta gigas Deraniyagala, 1933, Chelonia dubia Bleeker, 1889, Testudo caouana Lacépède, 1788, Thalassiochelys tarapacona Philippi, 1887, Testudo nasicornis Lacépède, 1788, Cephalochelys oceanica Gray, 1873, Caretta atra Merrem, 1820, Testudo corianna Gray, 1831, Chelonia caretta Dyce, 1861, Caretta caretta caretta, Testudo marina Garsault, 1764, Testudo caretta Linnaeus, 1758, Caretta caretta gigas Deraniyagala, 1939, Thalassochelys cauana Boettger, 1880, Thalassochelys cephalo Barbour & Cole, 1906, Chelonia multiscutata Kuhl, 1820, Caretta nasuta Rafinesque, 1814, Testudo lauanna Meyer, 1790, Chelonia pelagorum Bory, 1833, Caouana elongata Gray, 1844, Chelonia polyaspis Bleeker, 1889, Chelonia caouana Duméril & Bibron, 1835

1. Morphometric pattern in Caretta caretta (Linnaeus, 1758)(Cheloniidae) hatchlings from nests with different embryo development rates

Ferreira-Júnior, P., Treichel, R., Scaramussa, T. and Scalfoni, J., 'Morphometric pattern in Caretta caretta (Linnaeus, 1758)(Cheloniidae) hatchlings from nests with different embryo development rates', *Instituto Internacional de Ecologia*

2. Natural history notes on the Atlantic loggerhead turtle, Caretta caretta caretta

Caldwell, D., Carr, A. and Heller, T., 'Natural history notes on the Atlantic loggerhead turtle, Caretta caretta caretta', *Quarterly journal of the Florida Academy of Sciences*, **18**, 1955

Enlaces a fuentes externas de bibliografía

Caretta caretta (Linnaeus, 1758)

JSON

species Aceptado **Name authority:** GBIF Backbone Taxonomy

Resumen

Galería

Nombres

Clasificación

Registros

Literatura

Secuencias

Socio de datos

Genbank

[View all results - Items: 6](#)

Caretta caretta isolate LO1_UERJ01 tRNA-Pro gene and control region, partial sequence; mitochondrial

625 bp linear DNA

Accession: EU365972.1 GI: 167508961

Caretta caretta isolate CCxLO_UERJ120 tRNA-Pro gene and control region, partial sequence; mitochondrial

625 bp linear DNA

Accession: EU365971.1 GI: 167508960

Caretta caretta isolate CC-A24_UERJ105 tRNA-Pro gene and control region, partial sequence; mitochondrial

620 bp linear DNA

Accession: EU365970.1 GI: 167508959

Caretta caretta isolate CC-A17_UERJ83 tRNA-Pro gene and control region, partial sequence; mitochondrial

620 bp linear DNA

Accession: EU365969.1 GI: 167508958

Caretta caretta isolate CC-A4_UERJ100 tRNA-Pro gene and control region, partial sequence; mitochondrial

Enlaces a
secuencias
en Genbank

Caretta caretta (Linnaeus, 1758)

JSON

species Aceptado Name authority: GBIF Backbone Taxonomy

Resumen

Galería

Nombres

Clasificación

Registros

Literatura

Secuencias

Socio de datos

Data sets

Licence Records

Banco de Datos de la Biodiversidad de la Comunitat Valenciana
GBIF ES IPT

CC-BY-NC 986

Museu de Ciències Naturals de Barcelona: MCNB-Cord
GBIF ES IPT

CC-BY 100

Ministerio de Medio Ambiente, y Medio Rural y Marino. Dirección General de Medio Natural y Política Forestal. Inventario Nacional de Biodiversidad 2007, Reptiles
GBIF ES IPT

CC-BY-NC 86

Inventario Español de Especies Terrestres (MAGRAMA)
GBIF ES IPT

CC-BY-NC 325

VerteCAT: Banco de datos de vertebrados de Cataluña
GBIF ES IPT

CC-BY-NC 76

Museo Nacional de Ciencias Naturales, Madrid: MNCN_Herpeto
GBIF ES IPT

CC-BY-NC 11

Museu de Ciències Naturals de Barcelona: MCNB-Tissue
GBIF ES IPT

CC-BY 2

Estación Experimental de Zonas Áridas (CSIC): EEZA-Herpet
GBIF ES IPT

CC-BY 1

Juegos de datos con registros de la especie

Caretta caretta (Linnaeus, 1758) (Linnaeus, 1758)

JSON

species Aceptado Name authority: GBIF Backbone Taxonomy

Resumen

Galería

Nombres

Clasificación

Registros

Literatura

Secuencias

Socio de datos



Estado de conservación

VU

VU - Vulnerable

Listas de especies

[Catálogo Español de Especies Amenazadas](#)

Occurrence records map (1587 records)



Próximamente:
se indicará si la
especie está
dentro de alguna
checklist
publicada en el
portal

Ver mapa interactivo

Ver los registros



Listas de especies

<https://listas.gbif.es>

Species lists

This tool allows you to upload a list of species, and work with that list within the Atlas. Click "Upload a list" to upload your own list of taxa.

Below is a listing of user provided species lists. You can use these lists to work with parts of the Atlas.

Items per page: ▼

Nombre de la lista	Tipo de lista	Acreditado	Invasora	Amenazada	Propietario	Date Submitted	Date Updated	Item Count
Catálogo Español de Especies Amenazadas	Conservation list	No	No	No		2019-01-07	2019-09-13	750
Iberian Zygaenidae in Fernández-Rubio, F. 2005. Zygaenidae (Lepidoptera). Fauna Iberica vol 26. Museo Nacional de Ciencias naturales-CSIC. Madrid	Species characters list	No	No	No		2019-01-08	2019-11-11	42

Download

View occurrence records

View in spatial portal

Species List: Catálogo Español de Especies Amenazadas

750 Number of Taxa

613 Distinct Species

124 [Unrecognised Taxa](#)

Refine results

family

- Asteraceae (27)
- Scolopacidae (24)
- Lacertidae (24)
- Vespertilionidae (23)
- [choose more...](#)

vernacular name

- Libélula (3)
- Helecho de sombra (2)
- Helecha de monte (2)
- Silene de Ifach (2)
- [choose more...](#)

list grid

Search by Supplied Name

Search

Scientific Name (matched)	Image	Author (matched)	Common Name (matched)	vernacular name	location	category
Caretta caretta (Linnaeus, 1758)		(Linnaeus, 1758)		Tortuga boba		Vulnerable
Chelonia mydas (Linnaeus, 1758)		(Linnaeus, 1758)		Tortuga verde		
Eretmochelys imbricata (Linnaeus, 1766)		(Linnaeus, 1766)		Tortuga carey		
Lepidochelys kempii Garman, 1880		Garman, 1880		Tortuga golfina		
Dermochelys coriacea		(Vandelli, 1761)		Tortuga laúd		



Caretta caretta (Linnaeus, 1758) (Linnaeus, 1758)

JSON

species Aceptado **Name authority:** GBIF Backbone Taxonomy

Resumen

Galería

Nombres

Clasificación

Registros

Literatura

Secuencias

Socio de datos



Estado de conservación

VU VU - Vulnerable

Listas de especies

[Catálogo Español de Especies Amenazadas](#)



Occurrence records map (1587 records)



¡Todo está
conectado!



The background features a dense pattern of bright green fern fronds against a dark blue gradient. The text is centered in white, bold font.

Portal Espacial
<https://espacial.gbif.es>



Haz clic en el nombre de una región para seleccionar una zona

▼ Espacios Naturales Protegidos

- A Carballa da Rocha
- A Curotiña
- A Limia
- A Marronda
- A Ramallosa
- A praia das Catedrais
- ACANTILADOS DE MARO-CERRO

▶ Provincias

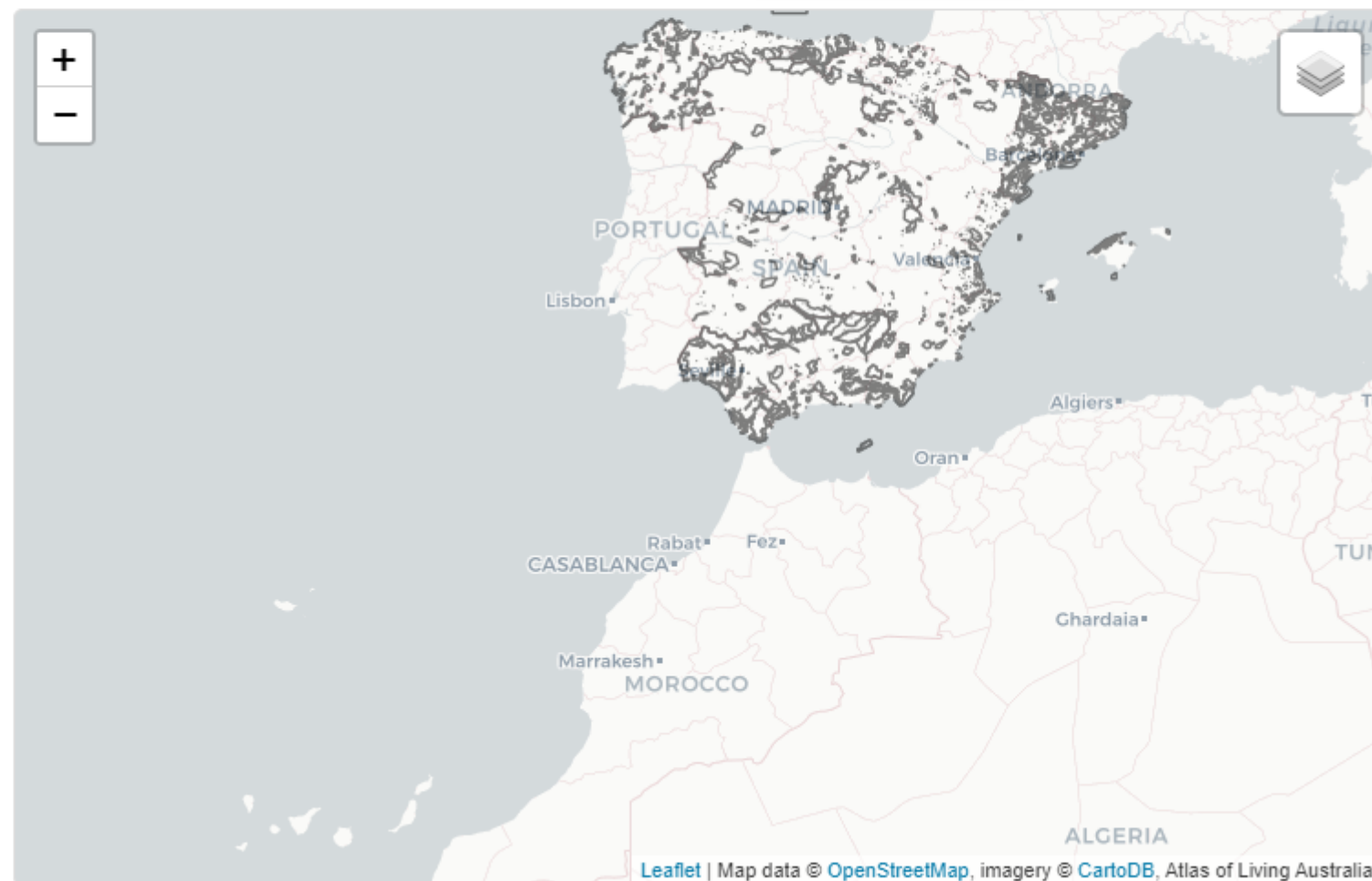
▶ Regiones Biogeográficas Estatal

▶ Zona de Especial Protección para las Aves

▶ Red Natura 2000

Haz clic en el mapa para seleccionar una zona.

Restablecer mapa





DOÑANA

Registros (107,637)

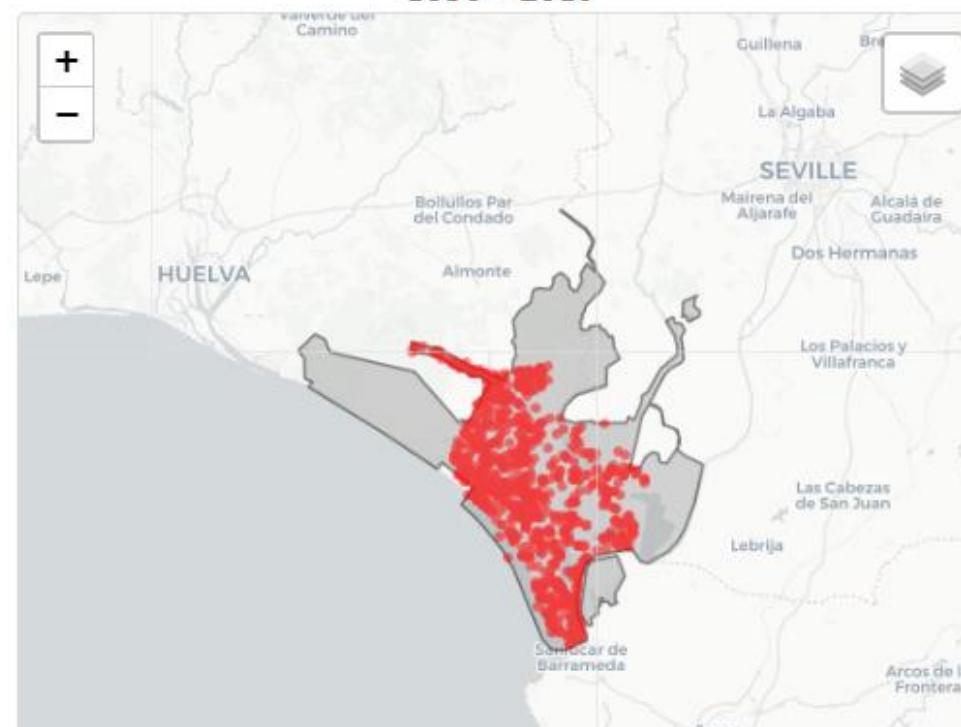
Número de especies (1,240)

Explorar por especie

Explorar por taxonomía


Grupo	especie	registros
<ul style="list-style-type: none"> ▼ All Species > Mammals > Birds > Insects and Spiders > Amphibians > Reptiles > Fish > Molluscs > Crustaceans > Plants > Fungi 	<ol style="list-style-type: none"> 1. Acanthobodilus immundus (Creutzer, 1799) 2. Acanthodactylus erythrurus Salvador, 1982 3. Accipiter gentilis (Linnaeus, 1758) : Azor Común 4. Accipiter nisus (Linnaeus, 1758) : Gavilán común 5. Acipenser sturio Ström, 1784 6. Acrocephalus arundinaceus (Linnaeus, 1758) : Carricero Tordal 7. Acrocephalus dumetorum Blyth, 1849 : Carricero de Blyth 8. Acrocephalus schoenobaenus 	<ol style="list-style-type: none"> 8 7 53 6 2 165 1 21

Controles de Tiempo y Mapa



- Añadir ▾
- Utilidades ▾
- Importar ▾
- Exportar ▾
- Ayuda ▾

- Especies
- Área
- Capa
- Faceta

Capa 

 +

 -

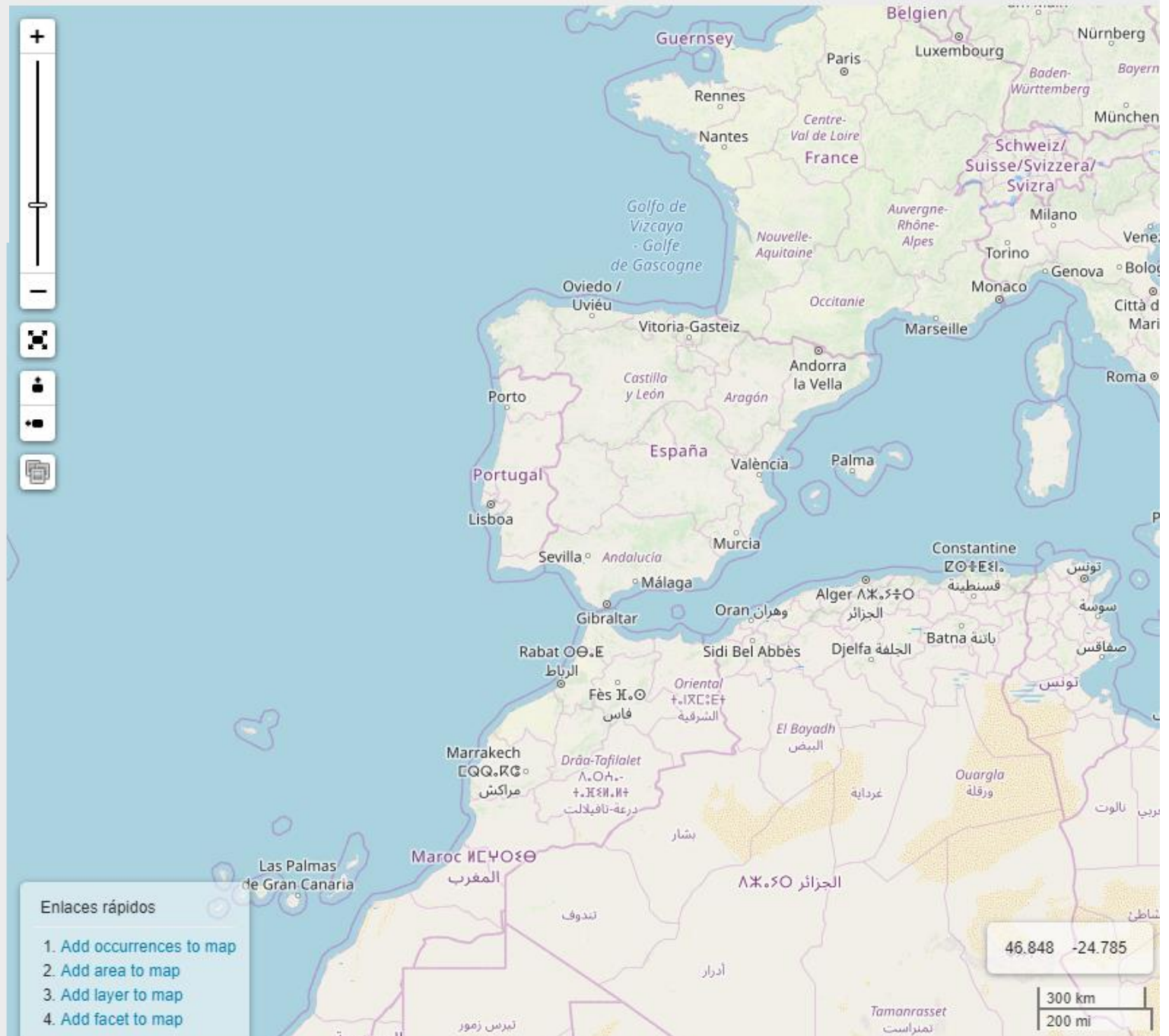












- Enlaces rápidos
1. Add occurrences to map
 2. Add area to map
 3. Add layer to map
 4. Add facet to map



46.848 -24.785

300 km
200 mi

Añadir Utilidades Importar Exportar Ayuda

 Caretta caretta (Linnaeus, 1758) (Current extent)   


 Opciones de mapa 

Editar opciones de capa

Nombre de la capa

Mostrar como Malla de densidad Puntos

Faceta



Tamaño

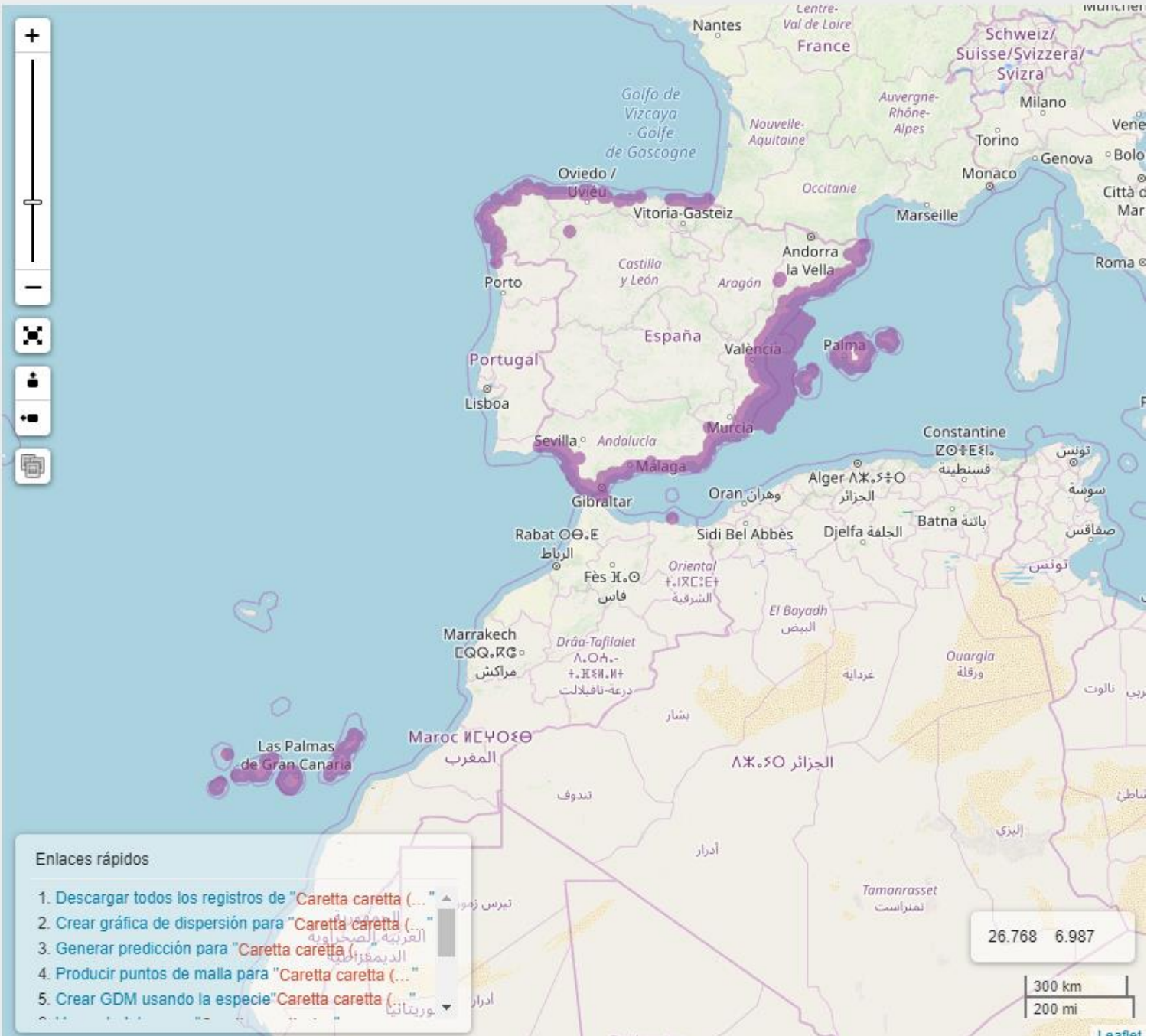
Opacidad

Mostrar la incertidumbre espacial como un círculo

Animación de series de tiempo 



- Enlaces rápidos
1. Descargar todos los registros de "Caretta caretta (...)"
 2. Crear gráfica de dispersión para "Caretta caretta (...)"
 3. Generar predicción para "Caretta caretta (...)"
 4. Producir puntos de malla para "Caretta caretta (...)"
 5. Crear GDM usando la especie "Caretta caretta (...)"



Añadir ▾ Utilidades ▾ Importar ▾ Exportar ▾ Ayuda ▾

Especies

Área

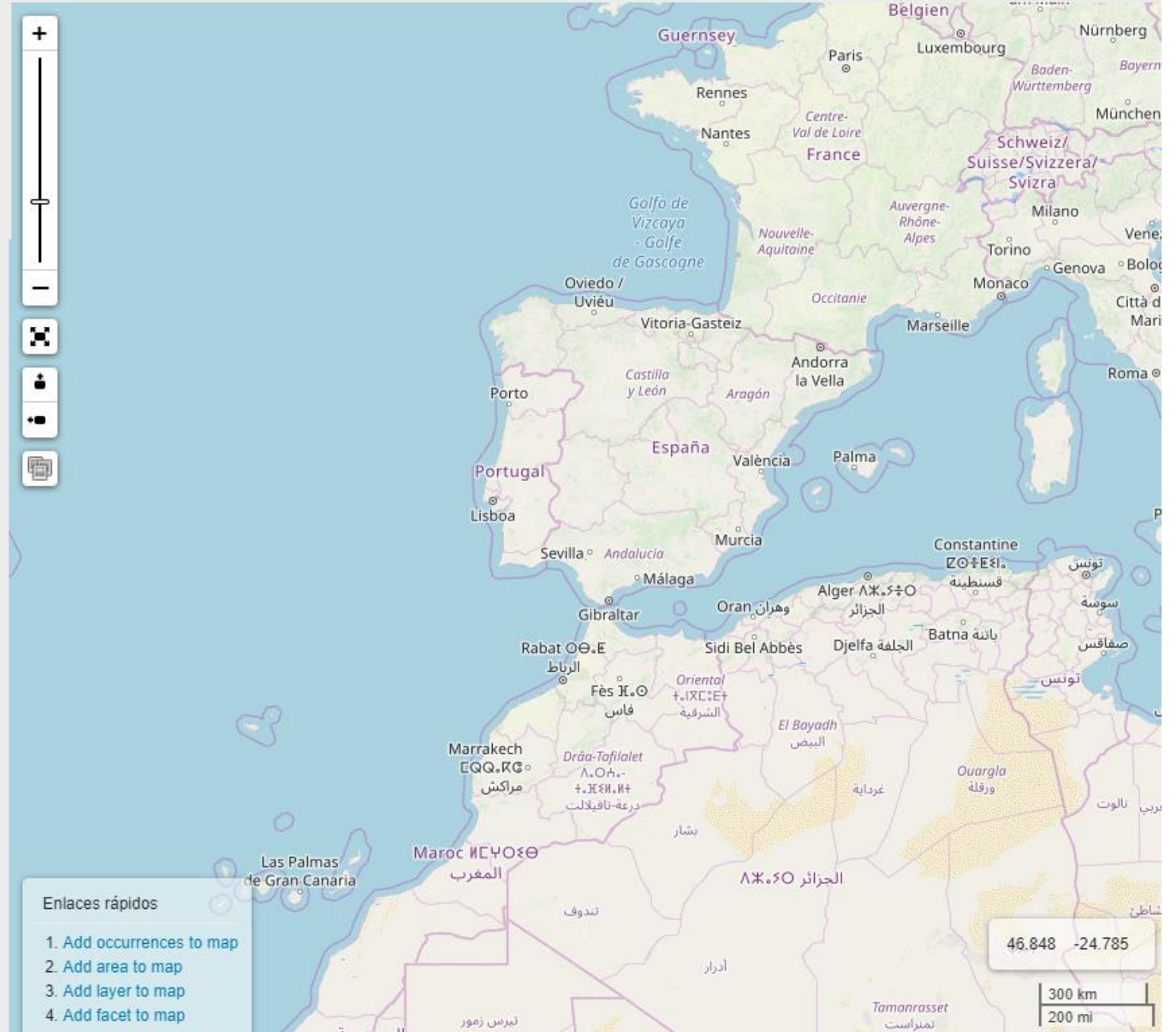
Capa

Faceta

+



- Enlaces rápidos
1. Add occurrences to map
 2. Add area to map
 3. Add layer to map
 4. Add facet to map



46.848 -24.785

300 km
200 mi

Añadir ▾ Utilidades ▾ Importar ▾ Exportar ▾ Ayuda ▾

- My Polygon
- Caretta caretta (Linnaeus, 1758) (Mundo)
- Opciones de mapa

Editar opciones de capa ▾

Nombre de la capa

Mostrar como Malla de densidad Puntos

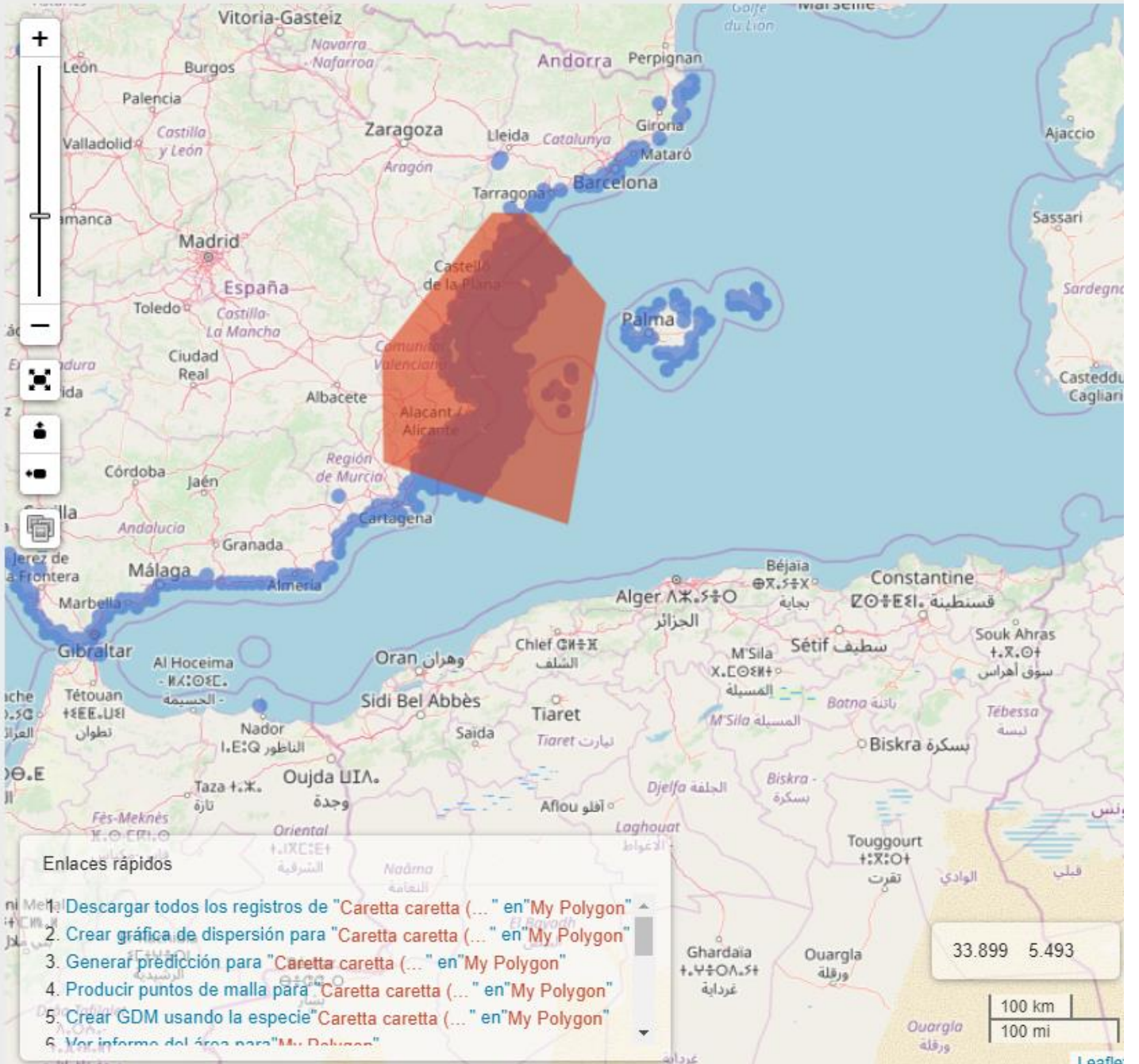
Faceta ▾

Tamaño

Opacidad

Mostrar la incertidumbre espacial como un círculo

Animación de series de

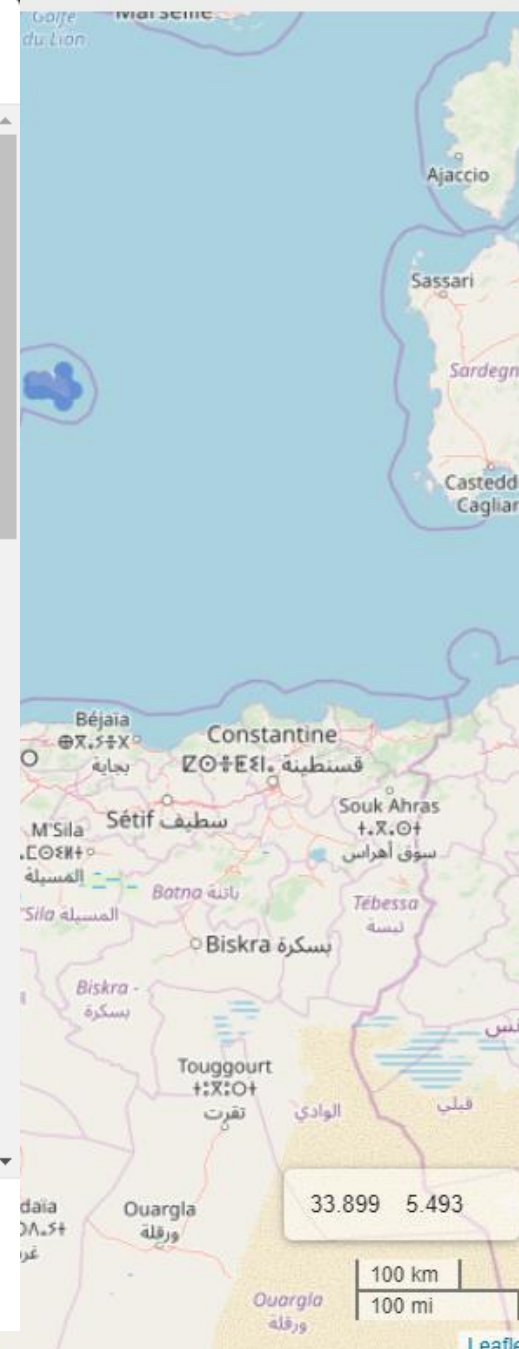


- ### Enlaces rápidos
1. [Descargar todos los registros de "Caretta caretta \(... en "My Polygon"](#)
 2. [Crear gráfica de dispersión para "Caretta caretta \(... en "My Polygon"](#)
 3. [Generar predicción para "Caretta caretta \(... en "My Polygon"](#)
 4. [Producir puntos de malla para "Caretta caretta \(... en "My Polygon"](#)
 5. [Crear GDM usando la especie "Caretta caretta \(... en "My Polygon"](#)
 6. [Ver informe del área para "M. Deluge"](#)

Informe del área - My Polygon-1

Área (km2)	46623.21			Información
Número de especies	1609	Lista		View Records
Número de especies - sólo las válidas espacialmente	1609	Lista		View Records
Número de especies endémicas	1609	Lista		View Records
Introduzca un título del mapa.	1609	Lista		View Records
Registros	93705	Mapear todo	Muestra	View Records
Registros - sólo los válidos espacialmente	93705	Mapear todo	Muestra	View Records
Distribuciones de expertos	0			
Áreas de la lista de verificación	0			
Distribución de especies de la lista de verificación	0			
Artículos de JournalMap	0			JournalMap
Puntos del nomenclátor	0			
Puntos de interés	0			
Especies migratorias - EPBC	0			Lista Completa
Especie emblemática de Australia	0			

Cerrar



- Añadir ▾
- Utilidades ▾
- Importar ▾
- Exportar ▾
- Ayuda ▾

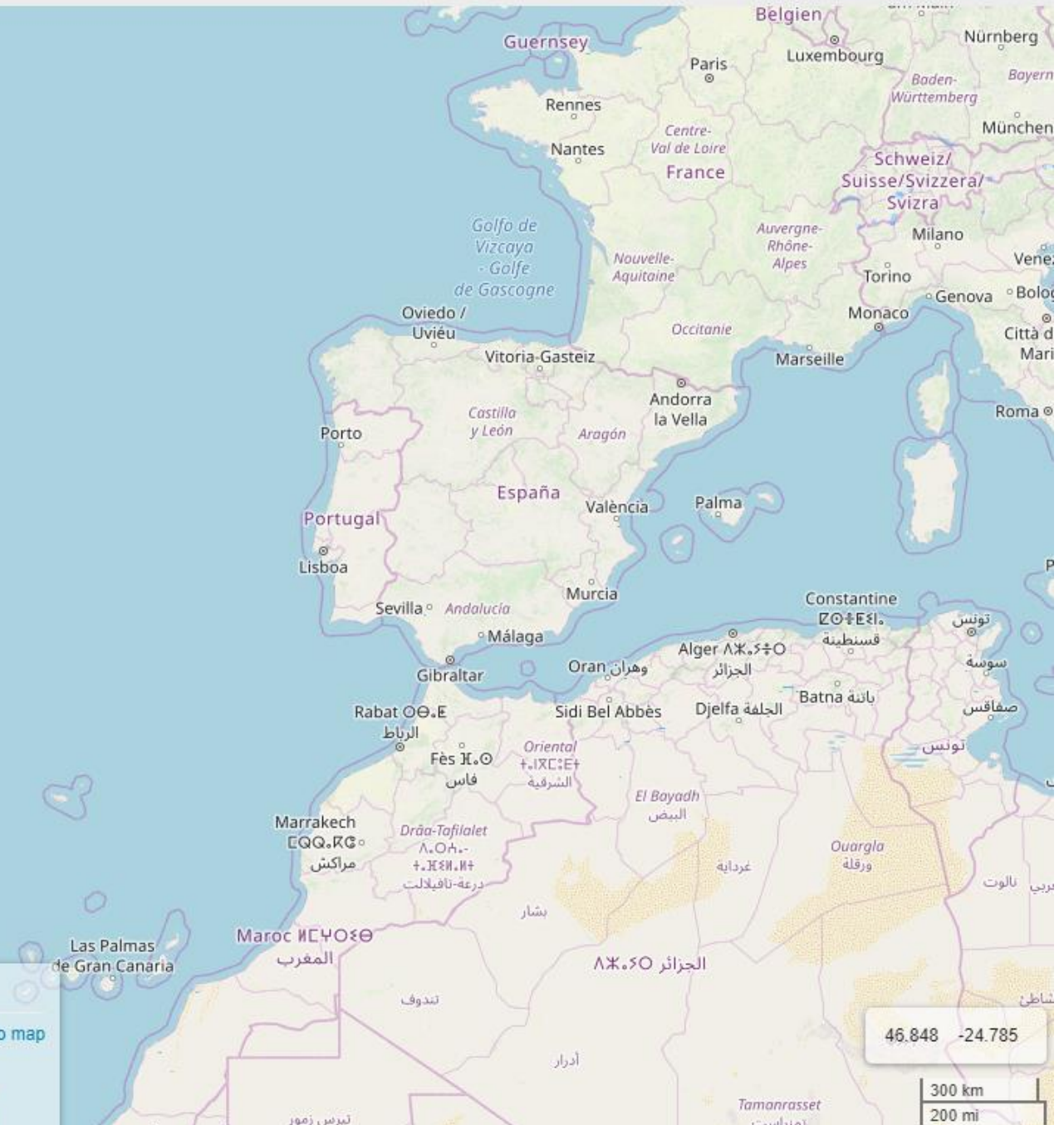
- Especies
- Área
- Capa
- Faceta

capa 

+



- Enlaces rápidos**
1. Add occurrences to map
 2. Add area to map
 3. Add layer to map
 4. Add facet to map



Editar opciones de capa

Nombre de la capa Mostrar como Malla de densidadFaceta Tamaño Opacidad Mostrar la incertidumbre en círculo Animación de series de tiempo

Add environmental and contextual layers to the map.

1. Select layers. x

Los colores frente de las capas son como semáforos. Verde indica que la capa no está correlacionada con todas las capas seleccionadas, naranja indica cierta correlación, mientras que el rojo indica alta correlación. A medida que seleccionas capas, los colores cambian para reflejar la correlación con las capas ya seleccionadas. Por ejemplo, una capa roja implica una alta correlación con al menos una capa seleccionada, mientras que una capa verde implica poca o ninguna correlación con cualquier capa seleccionada

Buscar Filtro

Clasificación ▾	Nombre	Dist
<input type="checkbox"/> /	WordClim 10m prec1	📍
<input checked="" type="checkbox"/> Climate /	WorldClim 10m prec2	📍
<input type="checkbox"/> Estatal / Regiones Biogeográficas	Regiones Biogeográficas Estatal	📍
<input checked="" type="checkbox"/> Nacional / Espacios Protegidos	Espacios Naturales Protegidos	📍
<input type="checkbox"/> Nacional / Regiones	Provincias	📍
<input type="checkbox"/> Zona Protegida / Aves	Zona de Especial Protección para las Aves	📍



Export 2 of 6 layers selected

3. Generar predicción para "Caretta caretta"
4. Producir puntos de malla para "Caretta caretta (...)"
5. Crear GDM usando la especie "Caretta caretta"

47.445 -24.917






300 km
200 mi

- Añadir ▾ Utilidades ▾ Importar ▾ Exportar ▾ Ayuda ▾
-  Espacios Naturales Protegidos   
-  Caretta caretta (Linnaeus, 1758) (Current extent)   
-  WorldClim 10m prec2   
-  Opciones de mapa 

Editar opciones de capa ▾

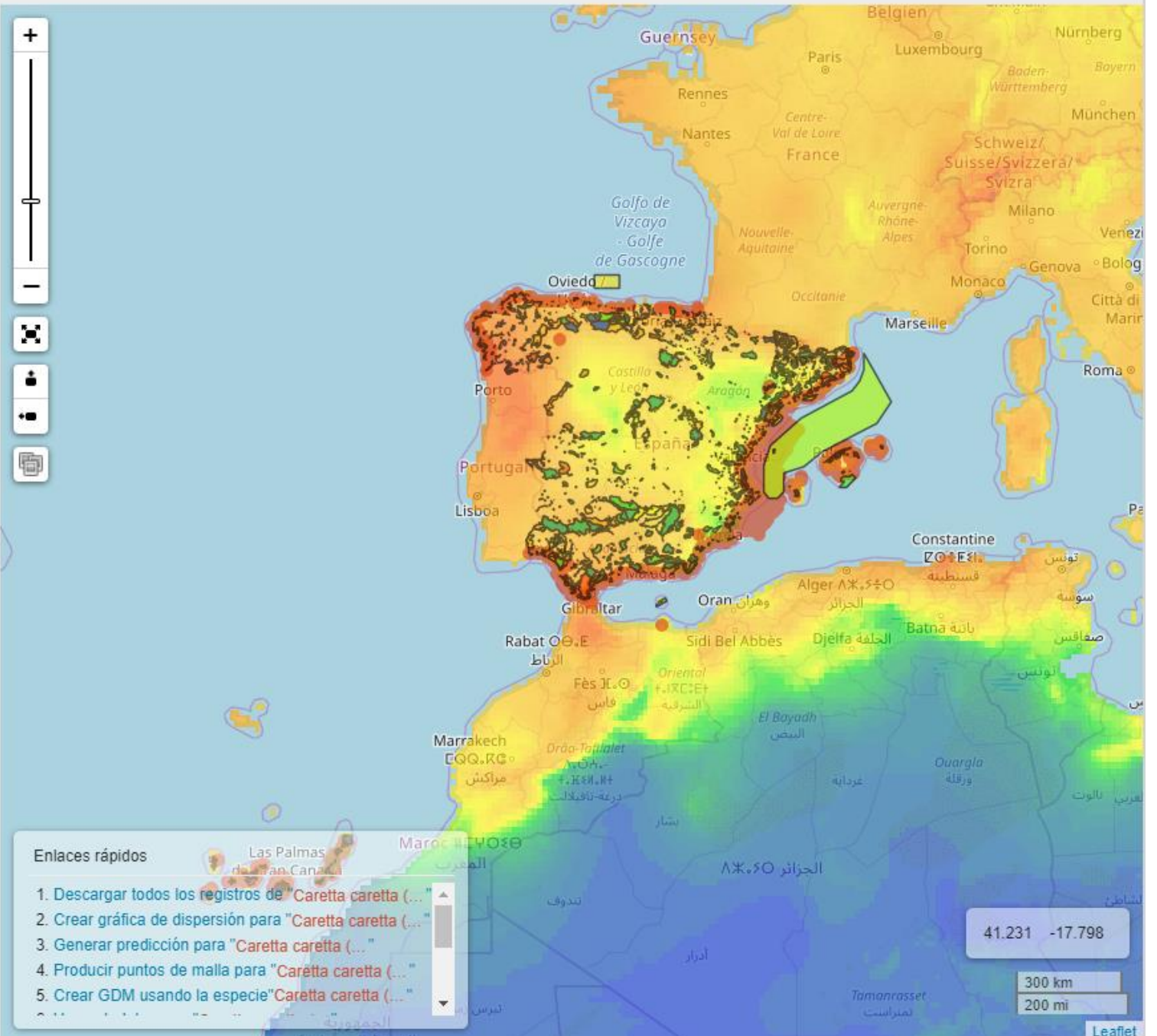
Nombre de la capa

Opacidad 60%

<input type="checkbox"/>	301	
<input type="checkbox"/>	302	
<input type="checkbox"/>	303	
<input type="checkbox"/>	304	
<input type="checkbox"/>	305	

< 1 / 330 >

1



- #### Enlaces rápidos
1. Descargar todos los registros de "Caretta caretta (...)"
 2. Crear gráfica de dispersión para "Caretta caretta (...)"
 3. Generar predicción para "Caretta caretta (...)"
 4. Producir puntos de malla para "Caretta caretta (...)"
 5. Crear GDM usando la especie "Caretta caretta (...)"

Añadir ▾ Utilidades ▾ Importar ▾ Exportar ▾ Ayuda ▾

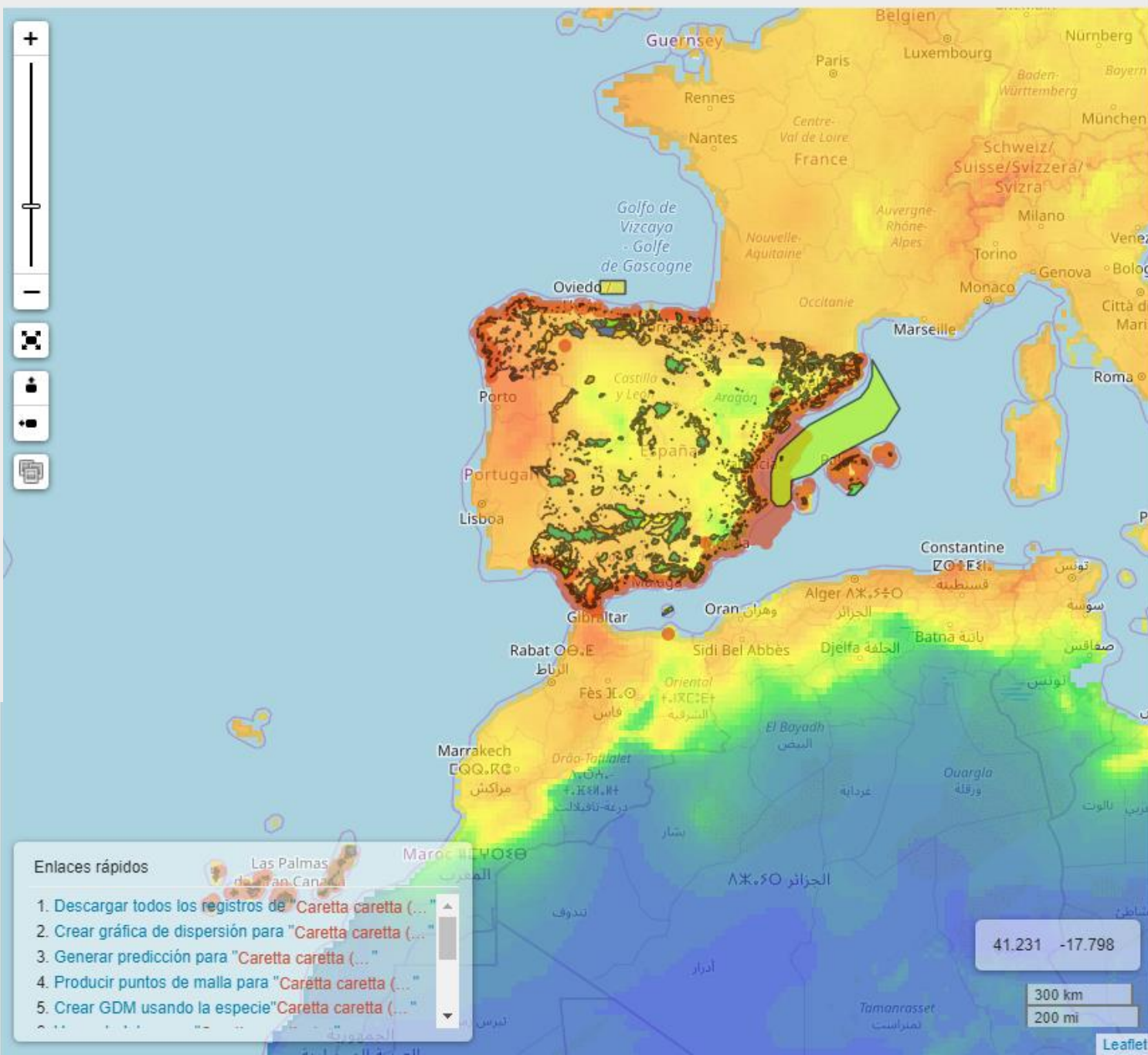


Informe de Área - interactivo
Informe de Área - PDF
Gráfica de dispersión - individual
Gráfica de dispersión - multiple
Frecuencia de Taxon
Tabular
Especies por capa
Comparar Puntos
Comparar Áreas
Generar Puntos
Puntos a Maya
Calcular A00 y E00
Predecir
Clasificar
Localidad cercana
Restaurar análisis anterior

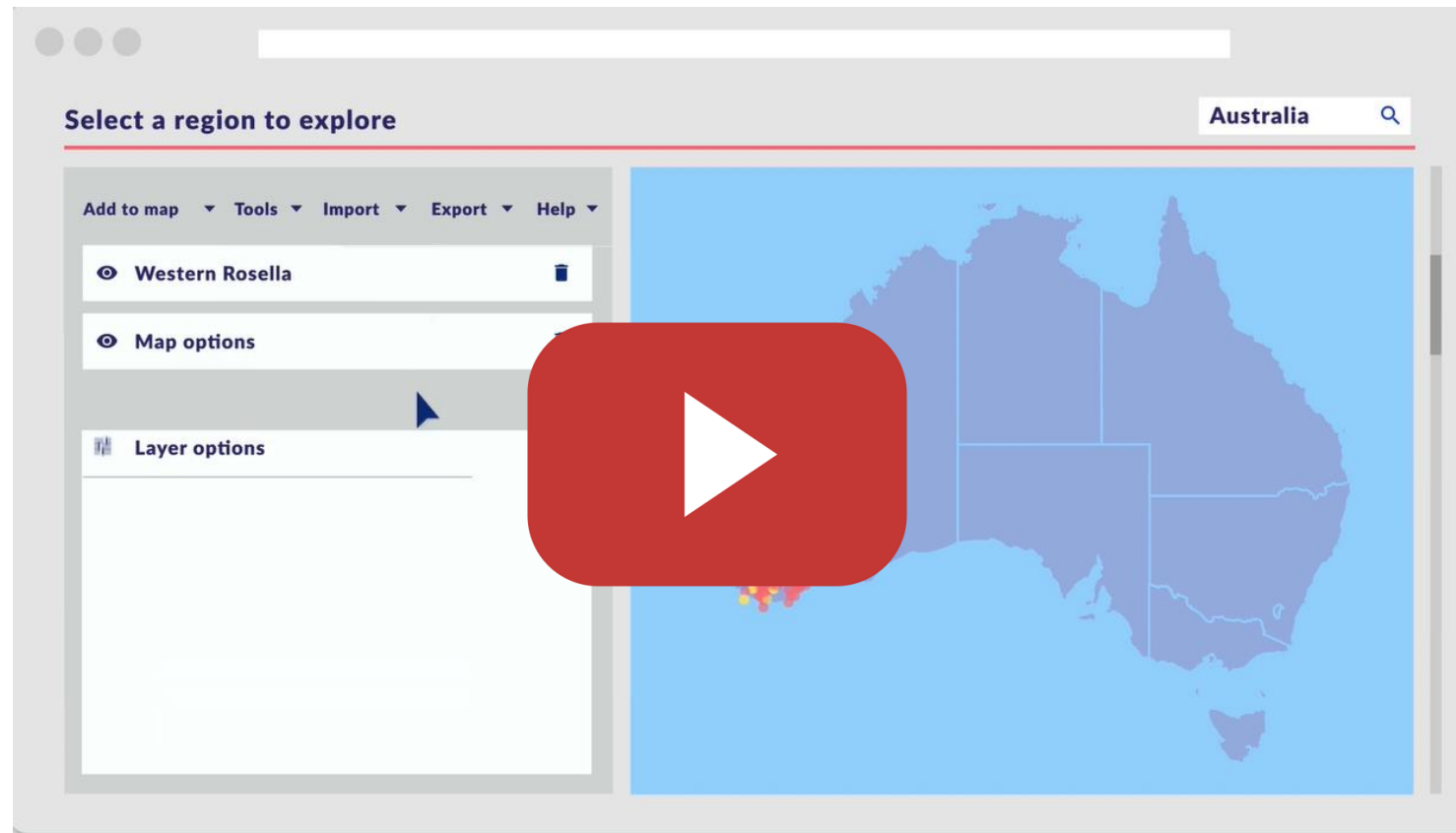


Enlaces rápidos

1. Descargar todos los registros de "Caretta caretta (...)"
2. Crear gráfica de dispersión para "Caretta caretta (...)"
3. Generar predicción para "Caretta caretta (...)"
4. Producir puntos de malla para "Caretta caretta (...)"
5. Crear GDM usando la especie "Caretta caretta (...)"



Vídeo tutorial: cómo utilizar los módulos espaciales de los Living Atlases



<https://www.youtube.com/watch?v=Uo64PUNuxXs>

ALA Internationalization

Home

Activity

Discussions

Translations:



★ Spanish

99% • 99%



Afrikaans

0% • 0%



Arabic

0% • 0%



Basque

27% • 25%



Catalan

99% • 94%



Chinese Simplified

41% • 41%



Chinese Traditional

0% • 0%



Czech

0% • 0%

Details

Source language: English

Project members: 63

Words to translate: 23 405

Created: 5 years ago

Last activity: 2 days ago

Managers



GBIF Open Source Projects (tim...

[OWNER](#) [Contact](#)

<https://crowdin.com/project/ala-i18n>

XI Jornadas sobre Información de Biodiversidad y Administraciones Ambientales 2019

¡Gracias!

katia@gbif.es



REAL JARDÍN
BOTÁNICO

Gbif.es

